

ОПИСАНИЕ МЕСТОПОЛОЖЕНИЯ ГРАНИЦ

Публичный сервитут в отношении земельных участков и (или) земель в целях эксплуатации объекта электросетевого хозяйства: Комплекс ВЛ: ВЛ 220 кВ Саратовская ГЭС – Буровка тяговая от опоры 91 до опоры 124, ВЛ 220 кВ Буровка тяговая – Терешка от опоры 136 до опоры 192, ВЛ 110 кВ Терешка – Базарный Карабулак, ВЛ 110 кВ Терешка – Казаковка от ПС Терешка до ПС Сенная
(наименование объекта, местоположение границ которого описано (далее - объект))

Раздел 1

Сведения об объекте		
№ п/п	Характеристики объекта	Описание характеристик
1	2	3
1	Местоположение объекта	Саратовская область, Вольский район
2	Площадь объекта +/- величина погрешности определения площади (Р+/- Дельта Р)	13579 кв.м ± 41 кв.м
3	Иные характеристики объекта	Публичный сервитут устанавливается сроком на 49 лет в отношении земельных участков и (или) земель, в целях Эксплуатации объекта электросетевого хозяйства: "Комплекс ВЛ: ВЛ 220 кВ Саратовская ГЭС – Буровка тяговая от опоры 91 до опоры 124, ВЛ 220 кВ Буровка тяговая – Терешка от опоры 136 до опоры 192, ВЛ 110 кВ Терешка – Базарный Карабулак, ВЛ 110 кВ Терешка – Казаковка от ПС Терешка до ПС Сенная", обладатель публичного сервитута ПАО "Россети Волга" (почтовый адрес: 410031, г. Саратов, ул. Первомайская, 42/44), адрес электронной почты: office@rossetivolga.ru.

Раздел 2

Сведения о местоположении границ объекта					
1. Система координат <u>МСК-64 зона 2</u>					
2. Сведения о характерных точках границ объекта					
Обозначение характерных точек границ	Координаты, м		Метод определения координат характерной точки	Средняя квадратическая погрешность положения характерной точки (M _t), м	Описание обозначения точки на местности (при наличии)
	X	Y			
1	2	3	4	5	6
Зона1(1)	–	–	–	–	–
1	567332.09	2379658.53	Метод спутниковых геодезических измерений (определений)	0.10	–
2	567335.96	2379665.00	Метод спутниковых геодезических измерений (определений)	0.10	–
3	567329.49	2379668.87	Метод спутниковых геодезических измерений (определений)	0.10	–
4	567325.62	2379662.40	Метод спутниковых геодезических измерений (определений)	0.10	–
1	567332.09	2379658.53	Метод спутниковых геодезических измерений (определений)	0.10	–
Зона1(2)	–	–	–	–	–
5	567356.85	2379529.65	Метод спутниковых геодезических измерений (определений)	0.10	–
6	567358.38	2379536.62	Метод спутниковых геодезических измерений (определений)	0.10	–
7	567358.00	2379538.89	Метод спутниковых геодезических измерений (определений)	0.10	–
8	567354.04	2379545.39	Метод спутниковых геодезических измерений (определений)	0.10	–
9	567350.51	2379544.63	Метод спутниковых геодезических измерений (определений)	0.10	–
10	567349.82	2379537.52	Метод спутниковых геодезических измерений (определений)	0.10	–
11	567350.20	2379535.25	Метод спутниковых геодезических измерений (определений)	0.10	–
12	567353.72	2379529.23	Метод спутниковых геодезических измерений (определений)	0.10	–
5	567356.85	2379529.65	Метод спутниковых геодезических измерений (определений)	0.10	–
Зона1(3)	–	–	–	–	–
13	567384.14	2379380.28	Метод спутниковых геодезических измерений (определений)	0.10	–
14	567388.93	2379387.92	Метод спутниковых геодезических измерений (определений)	0.10	–
15	567388.56	2379390.18	Метод спутниковых геодезических измерений (определений)	0.10	–
16	567381.33	2379396.02	Метод спутниковых геодезических измерений (определений)	0.10	–
17	567377.80	2379395.25	Метод спутниковых геодезических измерений (определений)	0.10	–
18	567374.11	2379387.52	Метод спутниковых геодезических измерений (определений)	0.10	–
19	567374.48	2379385.25	Метод спутниковых геодезических измерений (определений)	0.10	–
20	567381.00	2379379.86	Метод спутниковых геодезических измерений (определений)	0.10	–
13	567384.14	2379380.28	Метод спутниковых геодезических измерений (определений)	0.10	–
Зона1(4)	–	–	–	–	–
21	567443.51	2379058.40	Метод спутниковых геодезических измерений (определений)	0.10	–
22	567448.30	2379066.04	Метод спутниковых геодезических измерений (определений)	0.10	–
23	567447.93	2379068.31	Метод спутниковых геодезических измерений (определений)	0.10	–
24	567440.69	2379074.14	Метод спутниковых геодезических измерений (определений)	0.10	–
25	567437.17	2379073.37	Метод спутниковых геодезических измерений (определений)	0.10	–
26	567433.47	2379065.64	Метод спутниковых геодезических измерений (определений)	0.10	–
27	567433.85	2379063.37	Метод спутниковых геодезических измерений (определений)	0.10	–
28	567440.37	2379057.98	Метод спутниковых геодезических измерений (определений)	0.10	–
21	567443.51	2379058.40	Метод спутниковых геодезических измерений (определений)	0.10	–
Зона1(5)	–	–	–	–	–
29	567505.04	2378724.73	Метод спутниковых геодезических измерений (определений)	0.10	–
30	567509.83	2378732.37	Метод спутниковых геодезических измерений (определений)	0.10	–
31	567509.45	2378734.64	Метод спутниковых геодезических измерений (определений)	0.10	–
32	567502.22	2378740.47	Метод спутниковых геодезических измерений (определений)	0.10	–
33	567498.70	2378739.70	Метод спутниковых геодезических измерений (определений)	0.10	–
34	567495.00	2378731.97	Метод спутниковых геодезических измерений (определений)	0.10	–
35	567495.38	2378729.70	Метод спутниковых геодезических измерений (определений)	0.10	–
36	567501.90	2378724.31	Метод спутниковых геодезических измерений (определений)	0.10	–
29	567505.04	2378724.73	Метод спутниковых геодезических измерений (определений)	0.10	–
Зона1(6)	–	–	–	–	–
37	567572.03	2378360.87	Метод спутниковых геодезических измерений (определений)	0.10	–
38	567576.82	2378368.51	Метод спутниковых геодезических измерений (определений)	0.10	–
39	567576.44	2378370.78	Метод спутниковых геодезических измерений (определений)	0.10	–
40	567569.21	2378376.61	Метод спутниковых геодезических измерений (определений)	0.10	–
41	567565.69	2378375.85	Метод спутниковых геодезических измерений (определений)	0.10	–
42	567561.99	2378368.11	Метод спутниковых геодезических измерений (определений)	0.10	–
43	567562.37	2378365.85	Метод спутниковых геодезических измерений (определений)	0.10	–
44	567568.89	2378360.45	Метод спутниковых геодезических измерений (определений)	0.10	–
37	567572.03	2378360.87	Метод спутниковых геодезических измерений (определений)	0.10	–
Зона1(7)	–	–	–	–	–

835	570091.15	2358443.79	Метод спутниковых геодезических измерений (определений)	0.10	–
Зона1(136)	–	–	–	–	–
839	570190.50	2358428.04	Метод спутниковых геодезических измерений (определений)	0.10	–
840	570190.14	2358425.71	Метод спутниковых геодезических измерений (определений)	0.10	–
841	570192.46	2358425.35	Метод спутниковых геодезических измерений (определений)	0.10	–
842	570192.81	2358427.67	Метод спутниковых геодезических измерений (определений)	0.10	–
839	570190.50	2358428.04	Метод спутниковых геодезических измерений (определений)	0.10	–
Зона1(137)	–	–	–	–	–
843	570459.86	2358346.80	Метод спутниковых геодезических измерений (определений)	0.10	–
844	570458.93	2358344.64	Метод спутниковых геодезических измерений (определений)	0.10	–
845	570461.09	2358343.71	Метод спутниковых геодезических измерений (определений)	0.10	–
846	570462.01	2358345.86	Метод спутниковых геодезических измерений (определений)	0.10	–
843	570459.86	2358346.80	Метод спутниковых геодезических измерений (определений)	0.10	–
Зона1(138)	–	–	–	–	–
847	570583.54	2358293.25	Метод спутниковых геодезических измерений (определений)	0.10	–
848	570582.61	2358291.09	Метод спутниковых геодезических измерений (определений)	0.10	–
849	570584.77	2358290.16	Метод спутниковых геодезических измерений (определений)	0.10	–
850	570585.69	2358292.31	Метод спутниковых геодезических измерений (определений)	0.10	–
847	570583.54	2358293.25	Метод спутниковых геодезических измерений (определений)	0.10	–
Зона1(139)	–	–	–	–	–
851	570715.83	2358235.99	Метод спутниковых геодезических измерений (определений)	0.10	–
852	570714.91	2358233.83	Метод спутниковых геодезических измерений (определений)	0.10	–
853	570717.07	2358232.90	Метод спутниковых геодезических измерений (определений)	0.10	–
854	570717.98	2358235.06	Метод спутниковых геодезических измерений (определений)	0.10	–
851	570715.83	2358235.99	Метод спутниковых геодезических измерений (определений)	0.10	–
Зона1(140)	–	–	–	–	–
855	570838.48	2358182.90	Метод спутниковых геодезических измерений (определений)	0.10	–
856	570837.55	2358180.74	Метод спутниковых геодезических измерений (определений)	0.10	–
857	570839.71	2358179.82	Метод спутниковых геодезических измерений (определений)	0.10	–
858	570840.62	2358181.97	Метод спутниковых геодезических измерений (определений)	0.10	–
855	570838.48	2358182.90	Метод спутниковых геодезических измерений (определений)	0.10	–
Зона1(141)	–	–	–	–	–
859	570981.65	2358120.93	Метод спутниковых геодезических измерений (определений)	0.10	–
860	570980.73	2358118.77	Метод спутниковых геодезических измерений (определений)	0.10	–
861	570982.89	2358117.84	Метод спутниковых геодезических измерений (определений)	0.10	–
862	570983.80	2358120.00	Метод спутниковых геодезических измерений (определений)	0.10	–
859	570981.65	2358120.93	Метод спутниковых геодезических измерений (определений)	0.10	–
Зона1(142)	–	–	–	–	–
863	571112.05	2358064.50	Метод спутниковых геодезических измерений (определений)	0.10	–
864	571111.12	2358062.34	Метод спутниковых геодезических измерений (определений)	0.10	–
865	571113.28	2358061.41	Метод спутниковых геодезических измерений (определений)	0.10	–
866	571114.19	2358063.56	Метод спутниковых геодезических измерений (определений)	0.10	–
863	571112.05	2358064.50	Метод спутниковых геодезических измерений (определений)	0.10	–
Зона1(143)	–	–	–	–	–
867	571236.14	2358010.78	Метод спутниковых геодезических измерений (определений)	0.10	–
868	571235.21	2358008.62	Метод спутниковых геодезических измерений (определений)	0.10	–
869	571237.37	2358007.69	Метод спутниковых геодезических измерений (определений)	0.10	–
870	571238.28	2358009.84	Метод спутниковых геодезических измерений (определений)	0.10	–
867	571236.14	2358010.78	Метод спутниковых геодезических измерений (определений)	0.10	–

3. Сведения о характерных точках части (частей) границы объекта

Обозначение характерных точек части границы	Координаты, м		Метод определения координат характерной точки	Средняя квадратическая погрешность положения характерной точки (M_t), м	Описание обозначения точки на местности (при наличии)
	X	Y			
1	2	3	4	5	6
–	–	–	–	–	–

Графическое описание местоположения границ публичного сервитута

Схема расположения границ публичного сервитута (обзорная схема)

Объект: Комплекс ВЛ: ВЛ 220 кВ Саратовская ГЭС - Буровка тяговая от опоры 91 до опоры 124, ВЛ 220 кВ Буровка тяговая - Терешка от опоры 136 до опоры 192, ВЛ 110 кВ Терешка - Базарный Карабулак, ВЛ 110 кВ Терешка - Казаковка от ПС Терешка до ПС Сенная.



Местоположение: Саратовская область, Вольский район

Использование: Для размещения объекта электросетевого хозяйства: Комплекс ВЛ: ВЛ 220 кВ Саратовская ГЭС - Буровка тяговая от опоры 91 до опоры 124, ВЛ 220 кВ Буровка тяговая - Терешка от опоры 136 до опоры 192, ВЛ 110 кВ Терешка - Базарный Карабулак, ВЛ 110 кВ Терешка - Казаковка от ПС Терешка до ПС Сенная.

Площадь: 13579 кв. м.

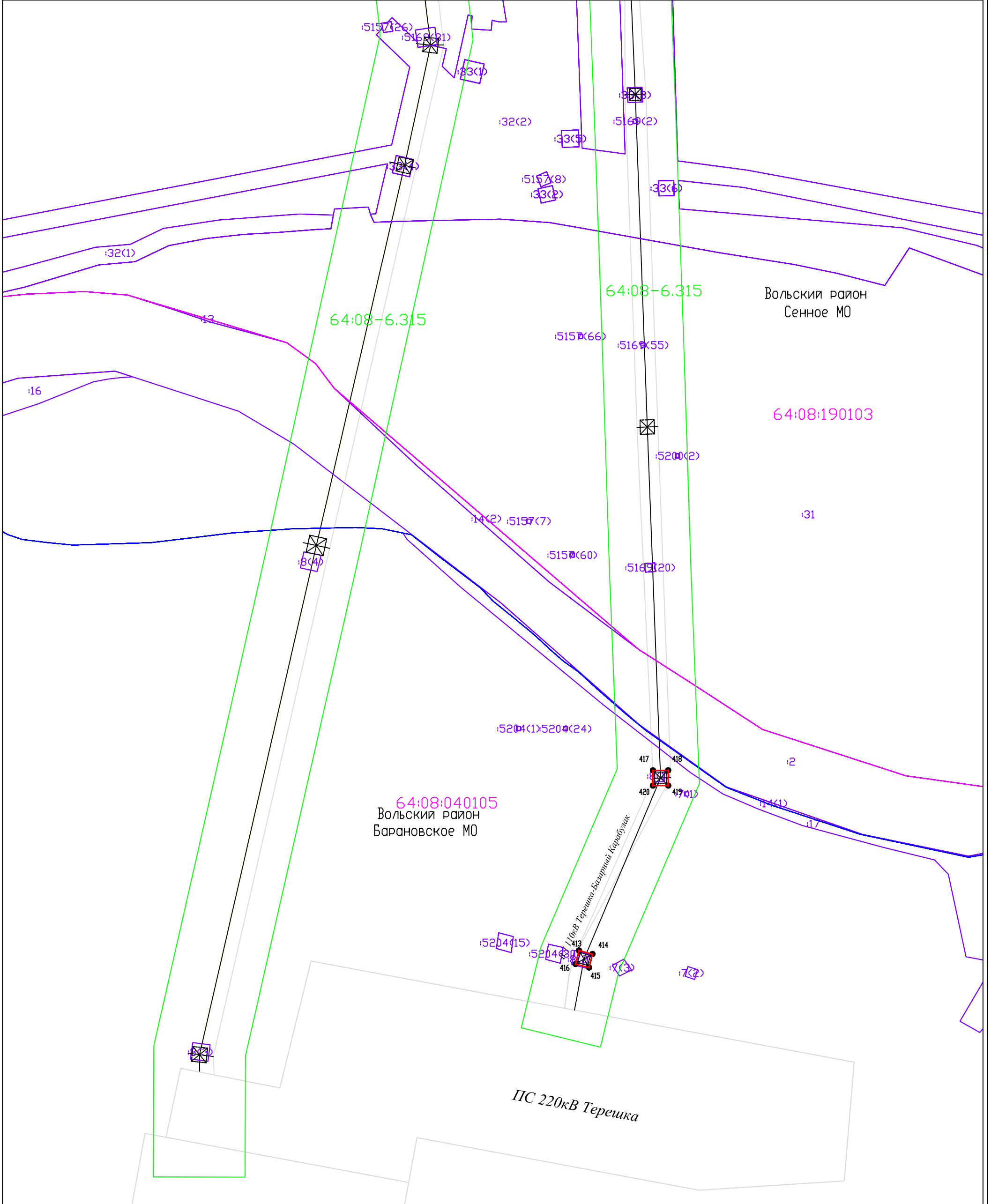


Условные обозначения:

-  Граница кадастровых кварталов
-  Проектная граница публичного сервитута

Без масштаба

Схема расположения границ публичного сервитута (Лист 1)



Условные обозначения:

Масштаб 1:2000

Система координат:
МСК-64, зона 2

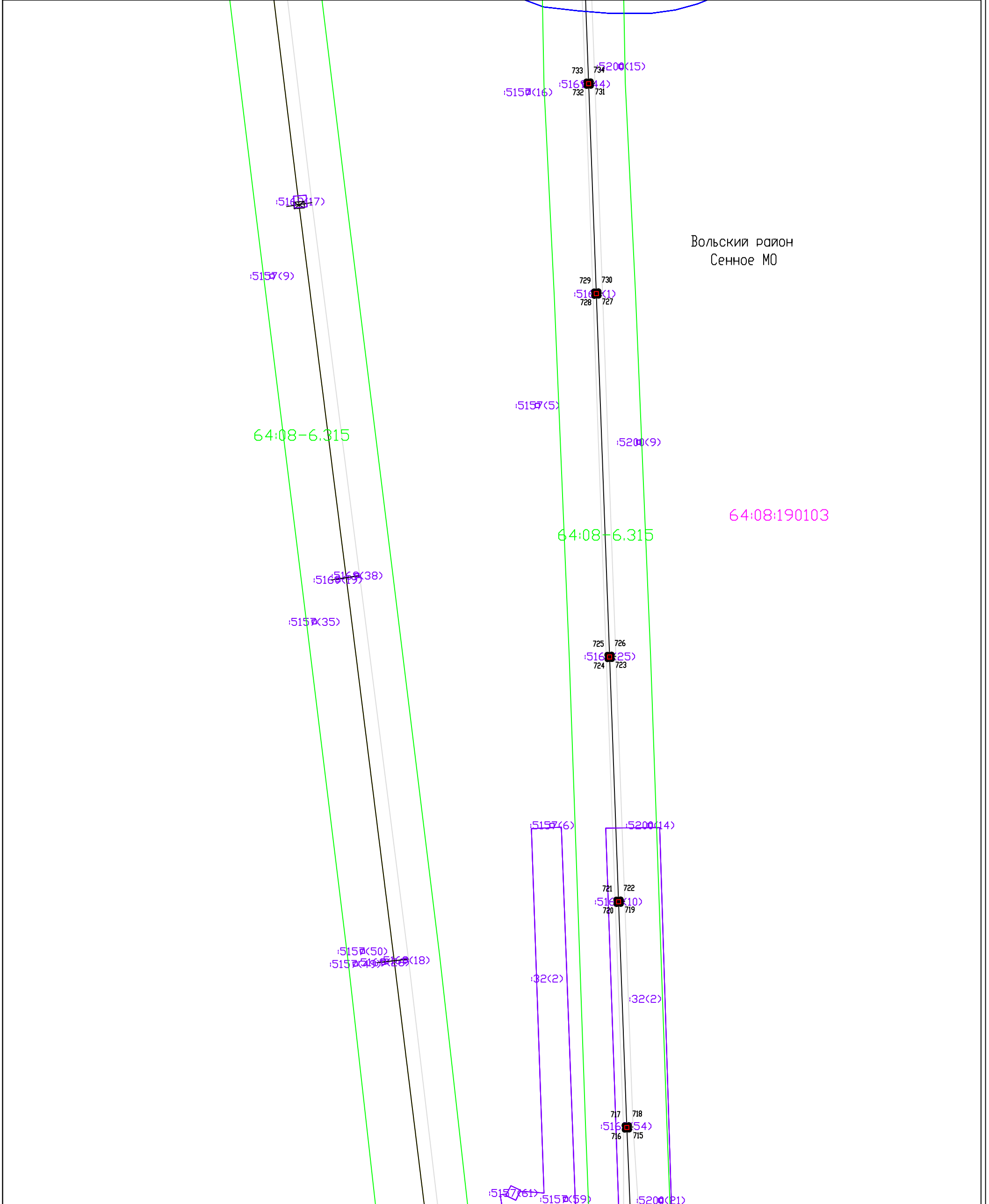
- Граница муниципального образования
- Граница кадастровых кварталов
- Проектная граница публичного сервитута
- Граница земельных участков по сведениям ЕГРН
- 1 ● Характерная точка проектной границы публичного сервитута

Граница охранных зон по сведениям ЕГРН

80 Кадастровый номер земельного участка

64:08:190103 Номер кадастрового квартала

Схема расположения границ публичного сервитута (Лист 2)



Вольский район
Сенное МО

64:08:190103

Условные обозначения:

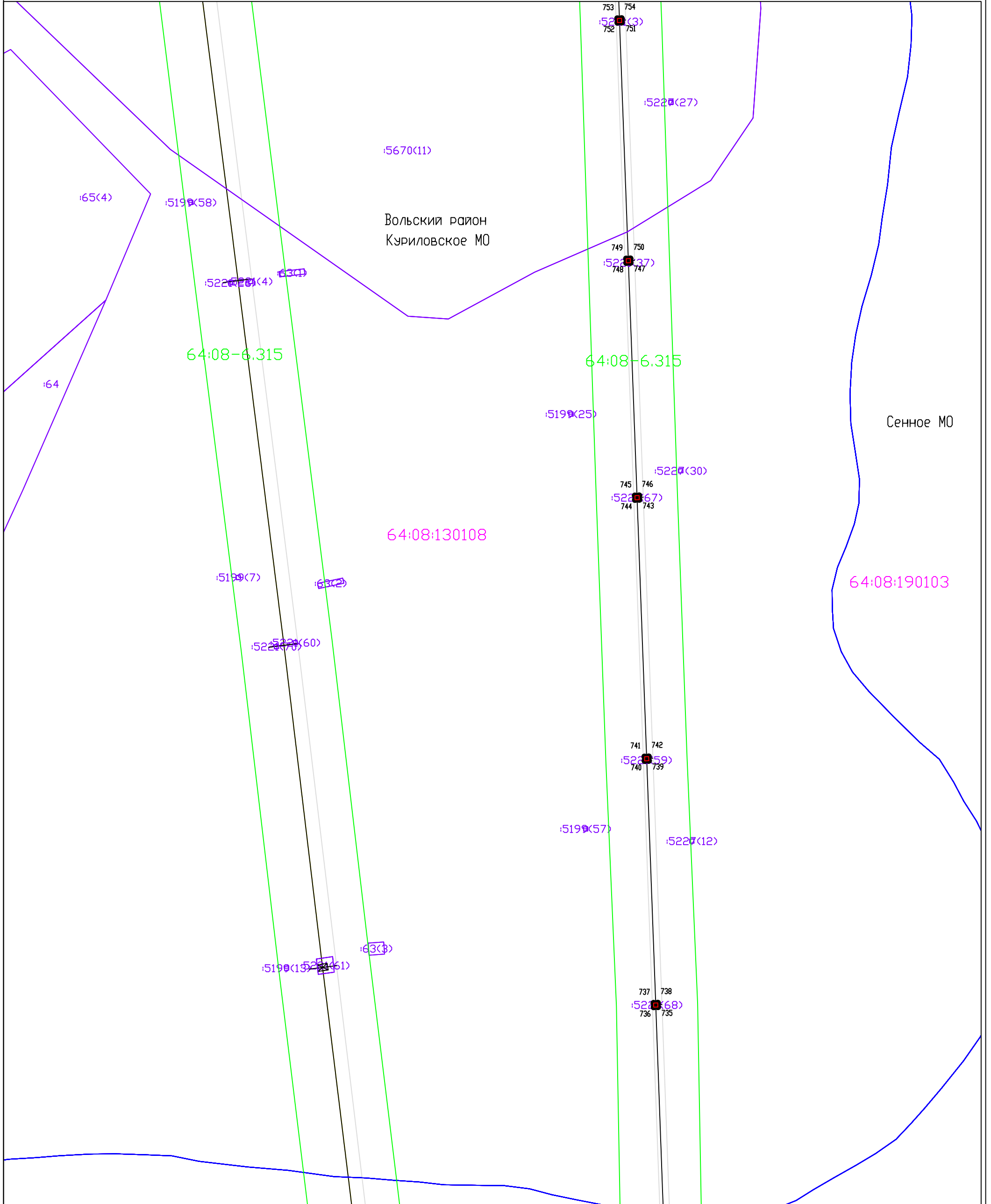
Масштаб 1:2000

Система координат:
МСК-64, зона 2

- Граница муниципального образования
- Граница кадастровых кварталов
- Проектная граница публичного сервитута
- Граница земельных участков по сведениям ЕГРН
- 1 ● Характерная точка проектной границы публичного сервитута
- Граница охранных зон по сведениям ЕГРН
- 80 Кадастровый номер земельного участка

64:08:190103 Номер кадастрового квартала

Схема расположения границ публичного сервитута (Лист 3)



Условные обозначения:

Масштаб 1:2000

Система координат:
МСК-64, зона 2

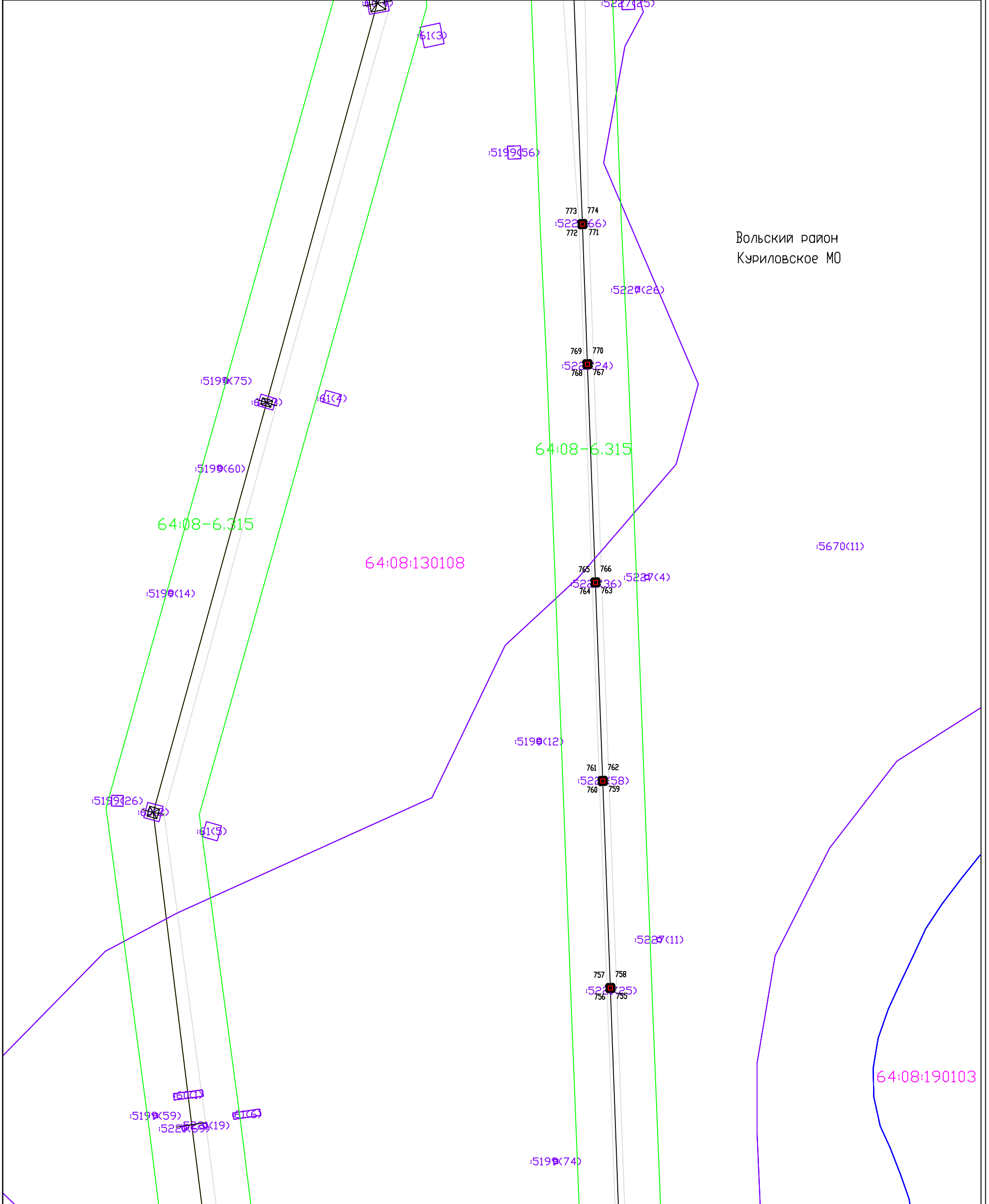
- Граница муниципального образования
- Граница кадастровых кварталов
- Проектная граница публичного сервитута
- Граница земельных участков по сведениям ЕГРН
- 1 ● Характерная точка проектной границы публичного сервитута

Граница охранных зон по сведениям ЕГРН

:80 Кадастровый номер земельного участка

64:08:190103 Номер кадастрового квартала

Схема расположения границ публичного сервитута (Лист 4)



Условные обозначения:

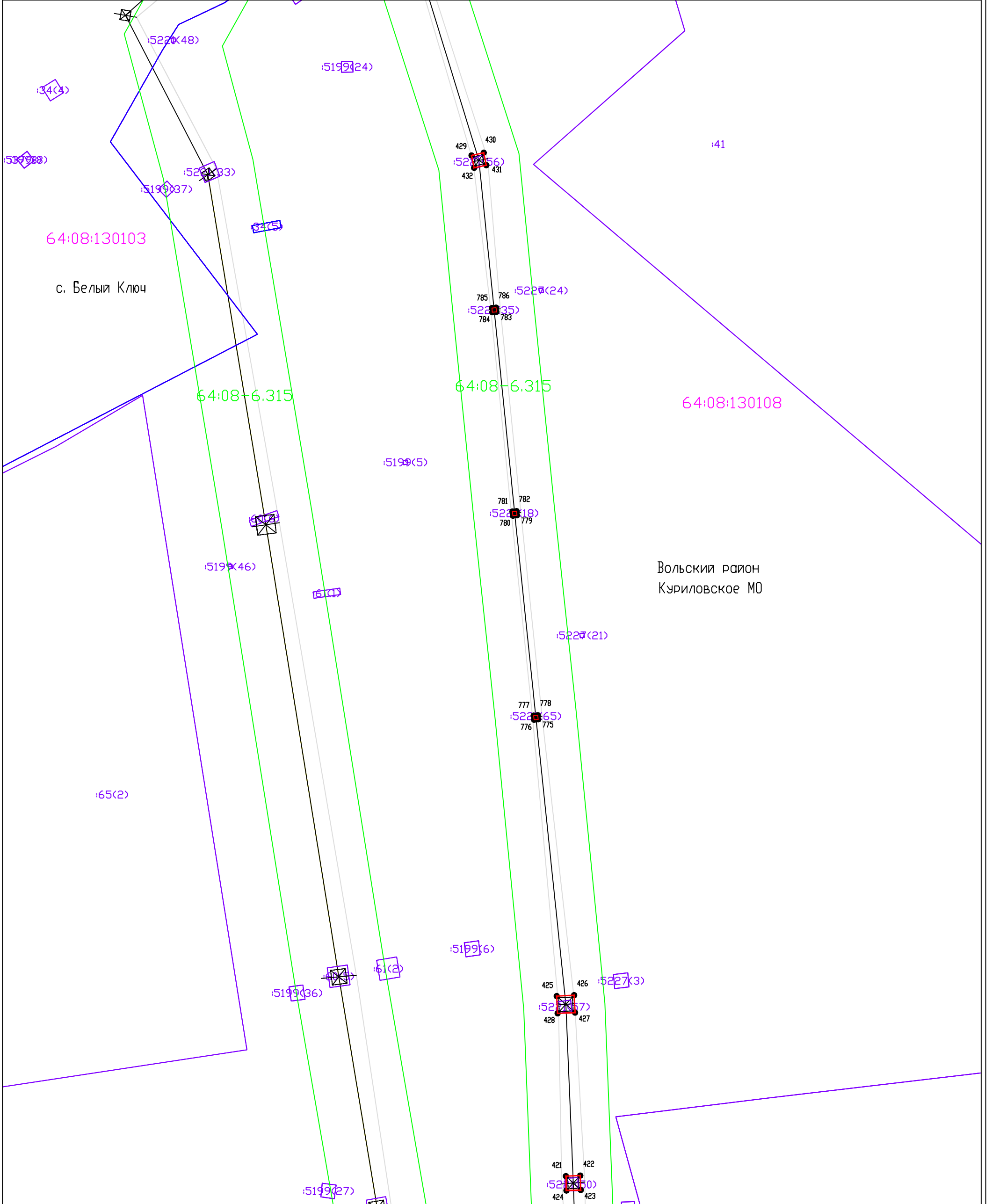
Масштаб 1:2000

Система координат:
МСК-64, зона 2

- Граница муниципального образования
- Граница кадастровых кварталов
- Проектная граница публичного сервитута
- Граница земельных участков по сведениям ЕГРН
- 1 ● Характерная точка проектной границы публичного сервитута
- Граница охранных зон по сведениям ЕГРН
- 80 Кадастровый номер земельного участка

64:08:190103 Номер кадастрового квартала

Схема расположения границ публичного сервитута (Лист 5)



Условные обозначения:

Масштаб 1:2000

Система координат:
МСК-64, зона 2

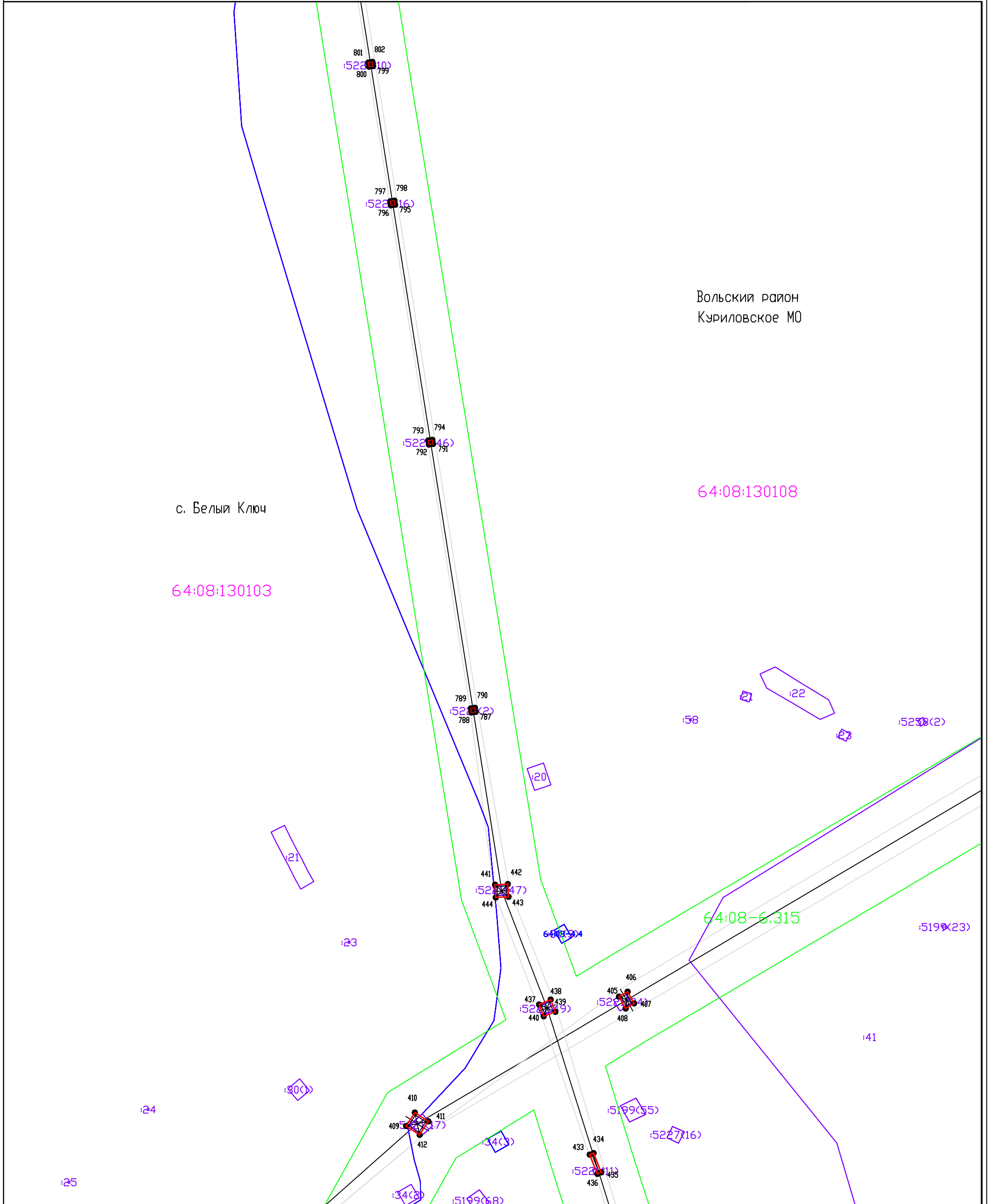
- Граница муниципального образования
- Граница кадастровых кварталов
- Проектная граница публичного сервитута
- Граница земельных участков по сведениям ЕГРН
- 1 ● Характерная точка проектной границы публичного сервитута

Граница охранных зон по сведениям ЕГРН

№80 Кадастровый номер земельного участка

64:08:190103 Номер кадастрового квартала

Схема расположения границ публичного сервитута (Лист 6)



Вольский район
Куриловское МО

с. Белый Ключ

64:08:130103

64:08:130108

64:08-6.315

Масштаб 1:2000

Система координат:
МСК-64, зона 2

Условные обозначения:

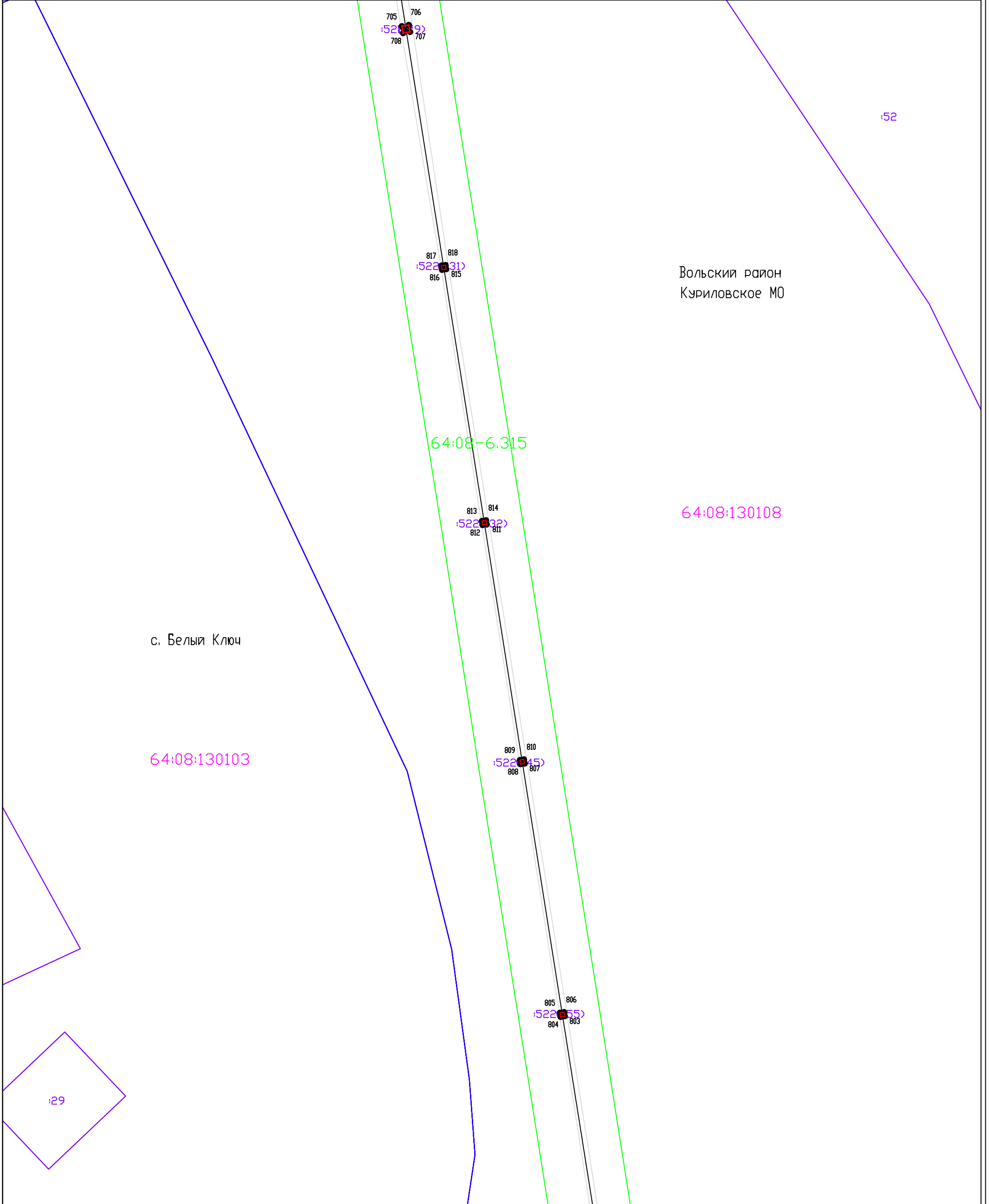
- Граница муниципального образования
- Граница кадастровых кварталов
- Проектная граница публичного сервитута
- Граница земельных участков по сведениям ЕГРН
- 1 ● Характерная точка проектной границы публичного сервитута

□ Граница охранных зон по сведениям ЕГРН

80 Кадастровый номер земельного участка

64:08:190103 Номер кадастрового квартала

Схема расположения границ публичного сервитута (Лист 7)



Условные обозначения:

Масштаб 1:2000

Система координат:
МСК-64, зона 2

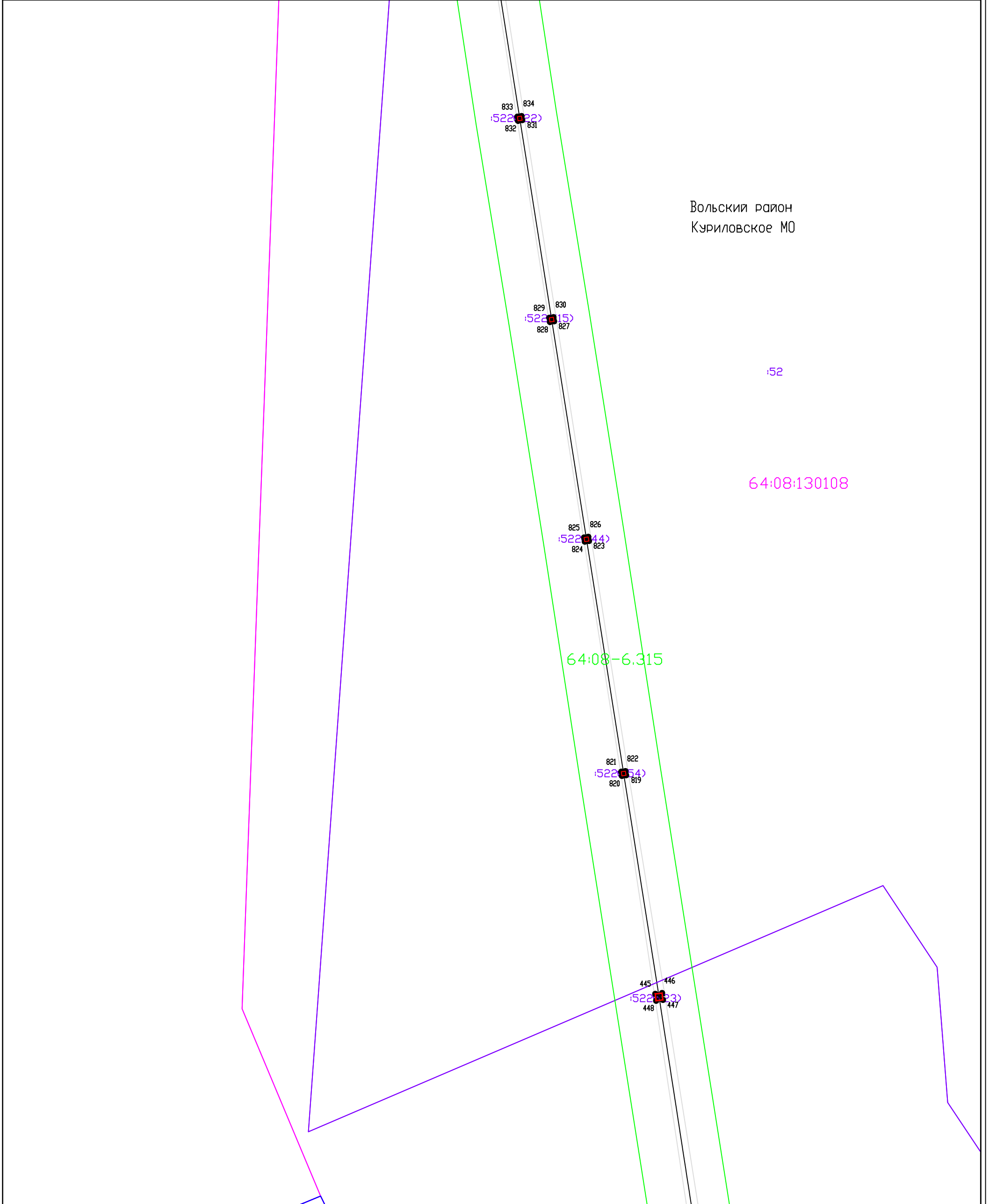
- Граница муниципального образования
- Граница кадастровых кварталов
- Проектная граница публичного сервитута
- Граница земельных участков по сведениям ЕГРН
- 1 ● Характерная точка проектной границы публичного сервитута

Граница охранных зон по сведениям ЕГРН

64:08:190103 Кадастровый номер земельного участка

64:08:190103 Номер кадастрового квартала

Схема расположения границ публичного сервитута (Лист 8)



Вольский район
Куриловское МО

64:08:130108

64:08:130108

64:08-6.315

Условные обозначения:

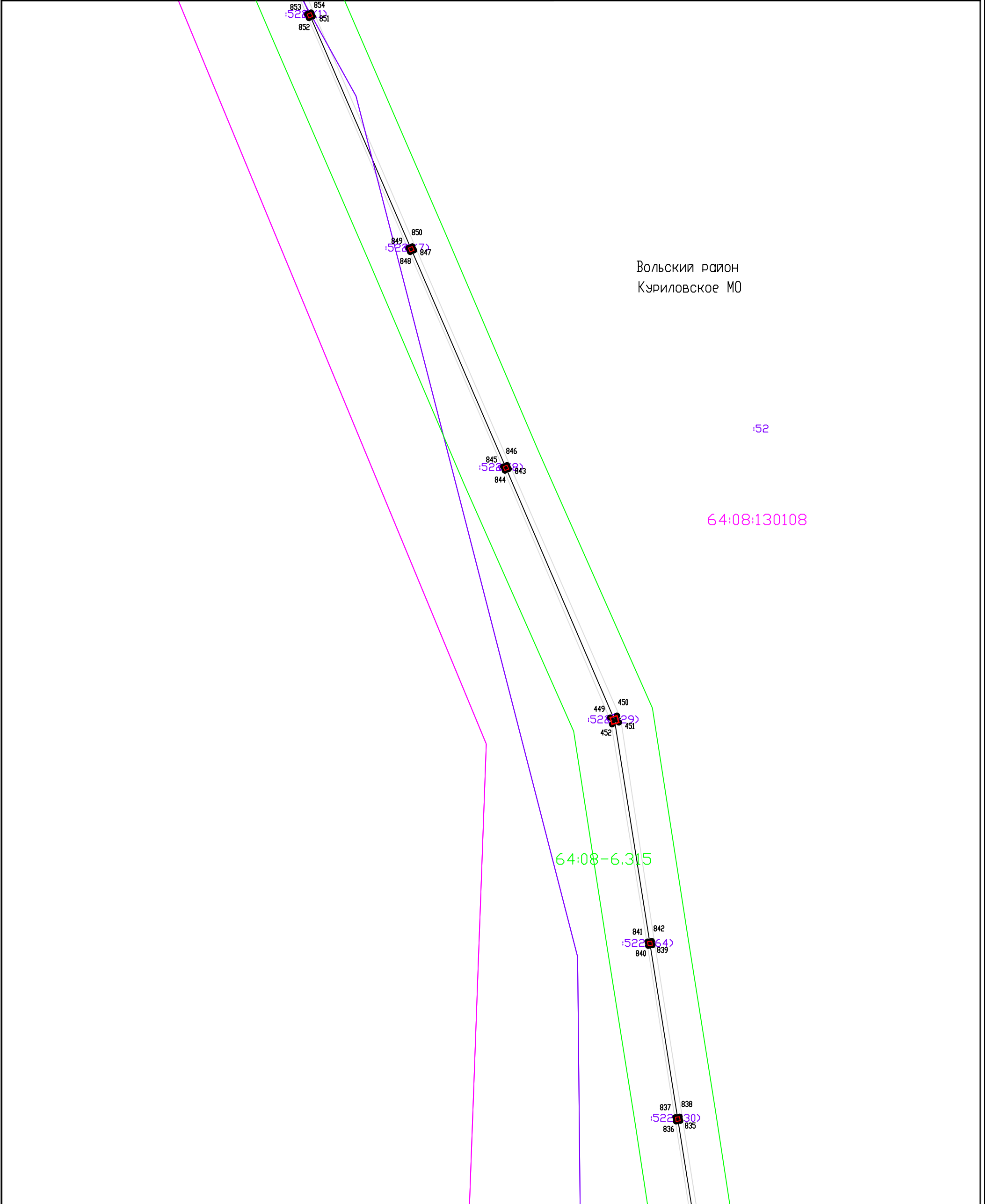
Масштаб 1:2000

Система координат:
МСК-64, зона 2

- Граница муниципального образования
- Граница кадастровых кварталов
- Проектная граница публичного сервитута
- Граница земельных участков по сведениям ЕГРН
- 1 ● Характерная точка проектной границы публичного сервитута
- Граница охранных зон по сведениям ЕГРН
- 80 Кадастровый номер земельного участка

64:08:190103 Номер кадастрового квартала

Схема расположения границ публичного сервитута (Лист 9)



Вольский район
Куриловское МО

:52

64:08:130108

64:08-6.315

:522064

:522030

Условные обозначения:

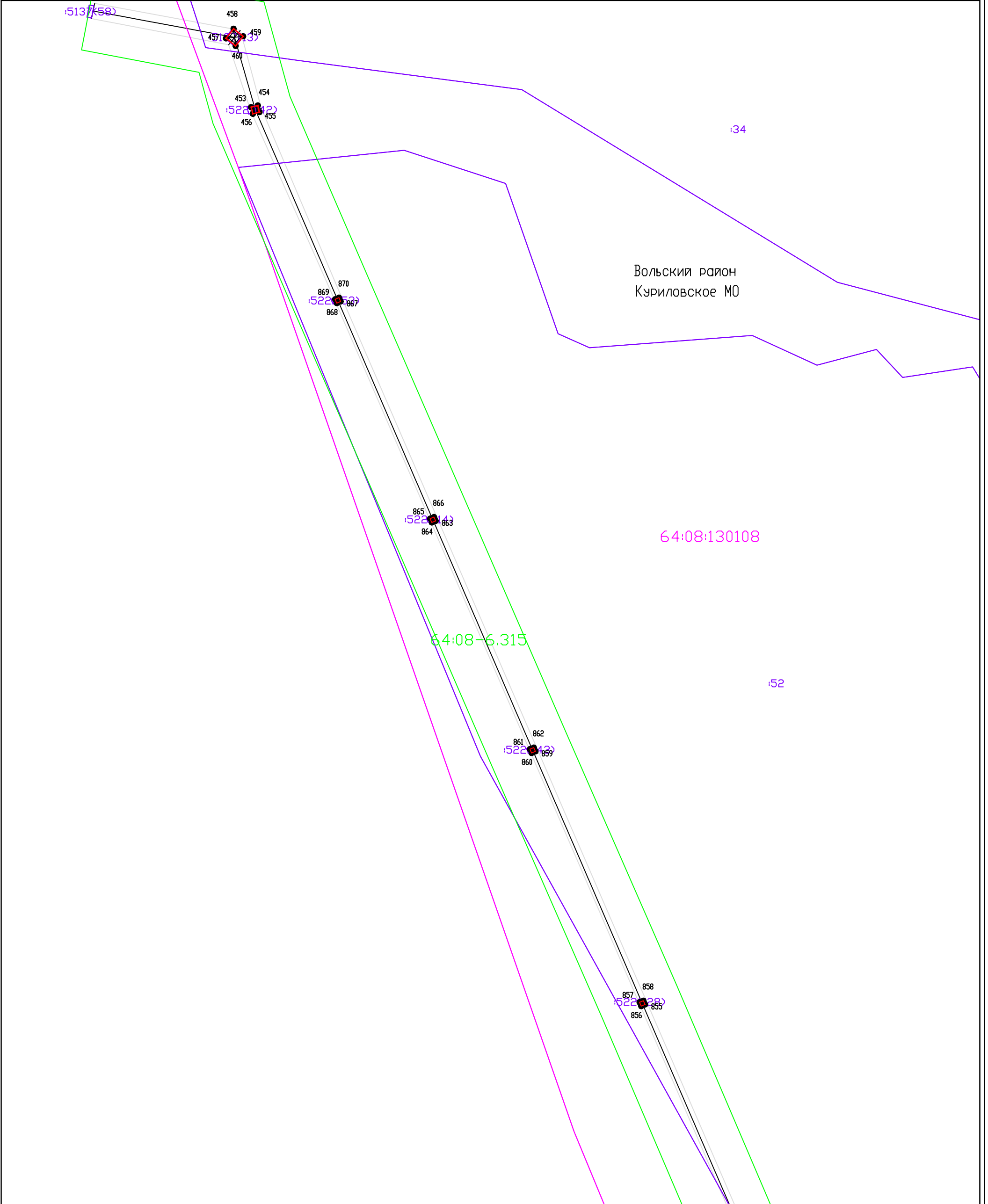
Масштаб 1:2000

Система координат:
МСК-64, зона 2

- Граница муниципального образования
- Граница кадастровых кварталов
- Проектная граница публичного сервитута
- Граница земельных участков по сведениям ЕГРН
- 1 ● Характерная точка проектной границы публичного сервитута
- Граница охранных зон по сведениям ЕГРН
- :80 Кадастровый номер земельного участка

64:08:190103 Номер кадастрового квартала

Схема расположения границ публичного сервитута (Лист 10)



Условные обозначения:

Масштаб 1:2000

Система координат:
МСК-64, зона 2


- Граница муниципального образования
- Граница кадастровых кварталов
- Проектная граница публичного сервитута
- Граница земельных участков по сведениям ЕГРН
- 1 ● Характерная точка проектной границы публичного сервитута

Граница охранных зон по сведениям ЕГРН

:80 Кадастровый номер земельного участка

64:08:190103 Номер кадастрового квартала

Схема расположения границ публичного сервитута (Лист 11)



Условные обозначения:

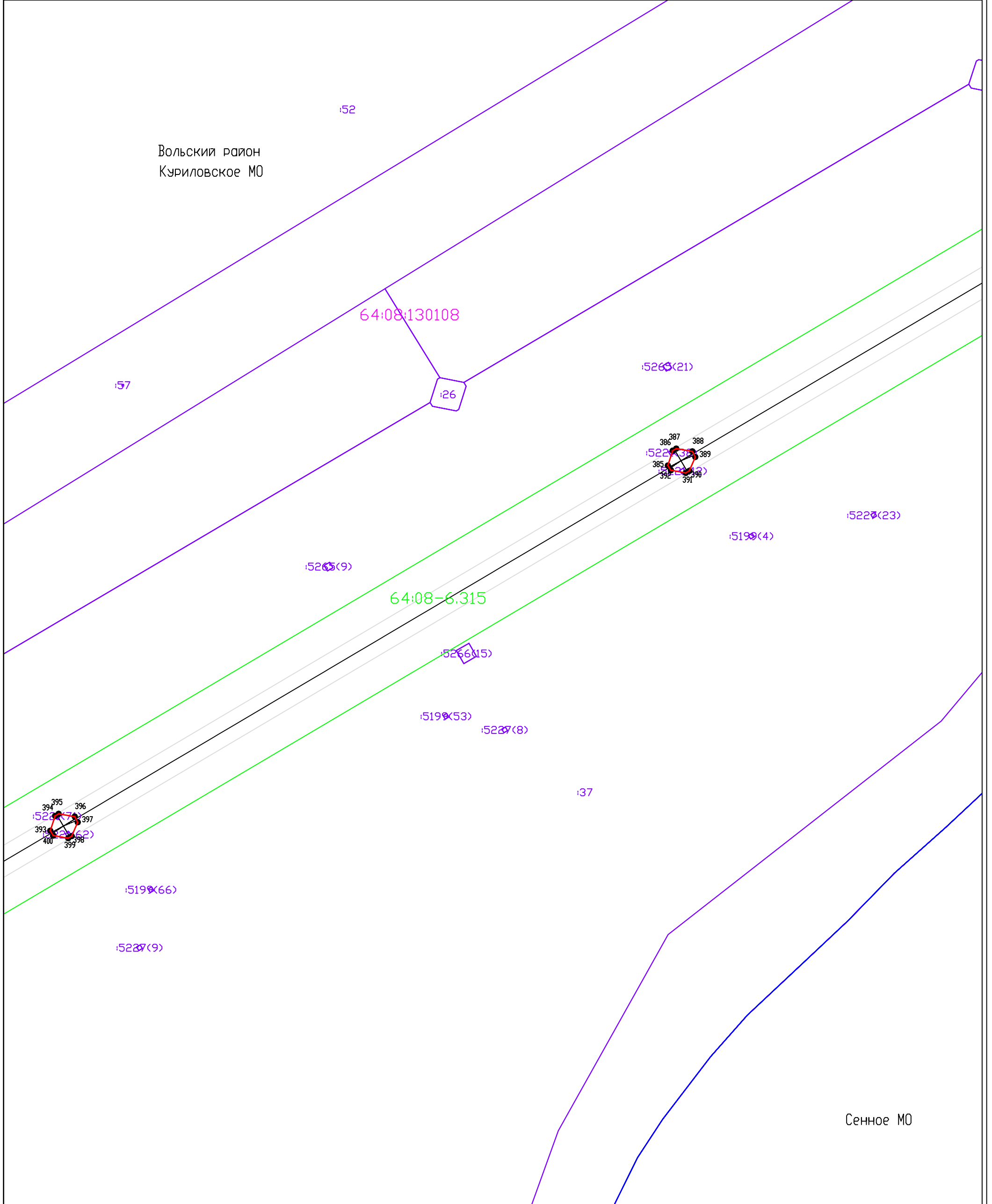
Масштаб 1:2000

Система координат:
МСК-64, зона 2

- Граница муниципального образования
- Граница кадастровых кварталов
- Проектная граница публичного сервитута
- Граница земельных участков по сведениям ЕГРН
- 1 ● Характерная точка проектной границы публичного сервитута
- Граница охранных зон по сведениям ЕГРН
- :80 Кадастровый номер земельного участка

64:08:190103 Номер кадастрового квартала

Схема расположения границ публичного сервитута (Лист 12)



Условные обозначения:

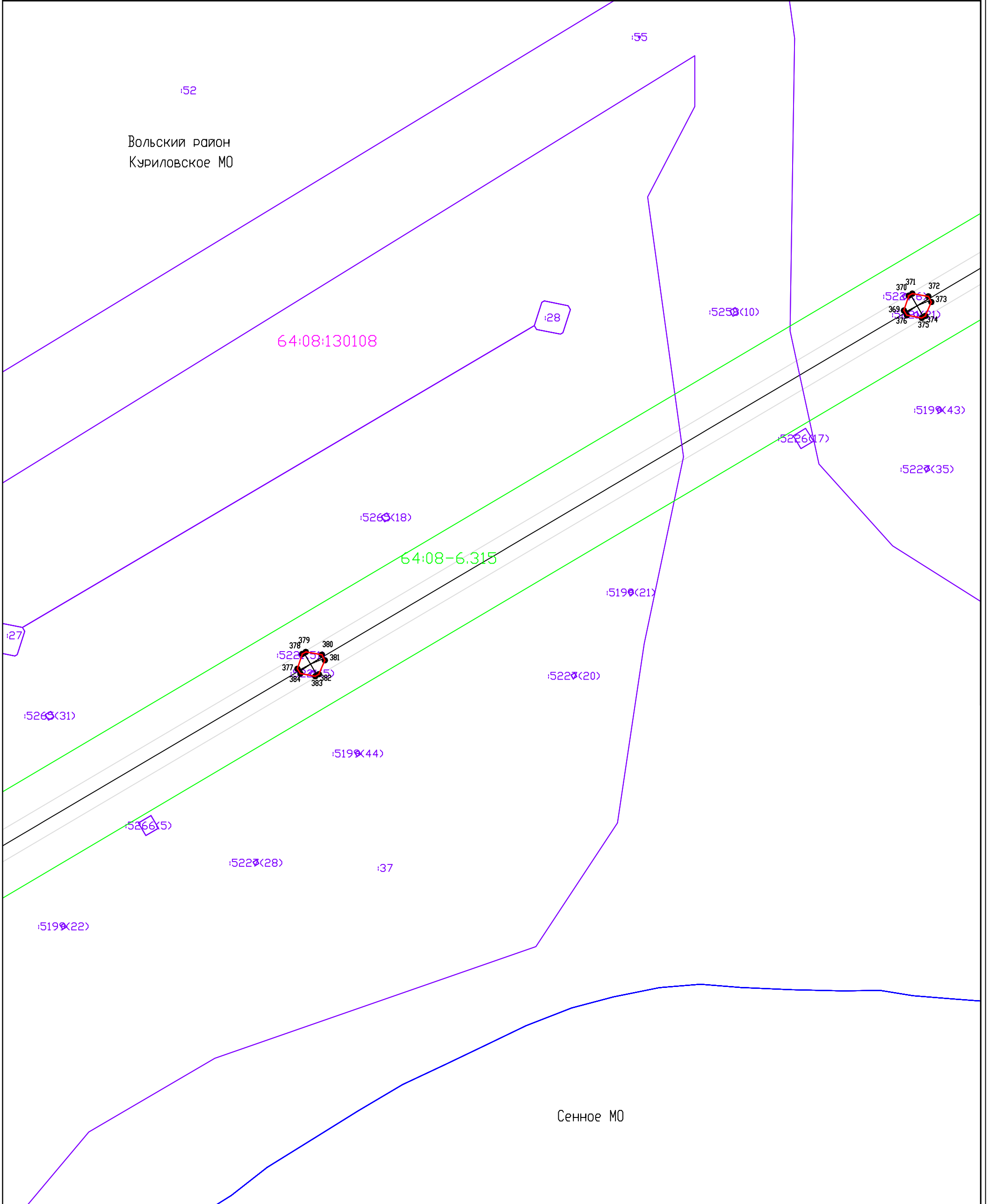
Масштаб 1:2000

Система координат:
МСК-64, зона 2

- Граница муниципального образования
- Граница кадастровых кварталов
- Проектная граница публичного сервитута
- Граница земельных участков по сведениям ЕГРН
- 1 ● Характерная точка проектной границы публичного сервитута
- Граница охранных зон по сведениям ЕГРН
- №80 Кадастровый номер земельного участка

64:08:190103 Номер кадастрового квартала

Схема расположения границ публичного сервитута (Лист 13)



Условные обозначения:

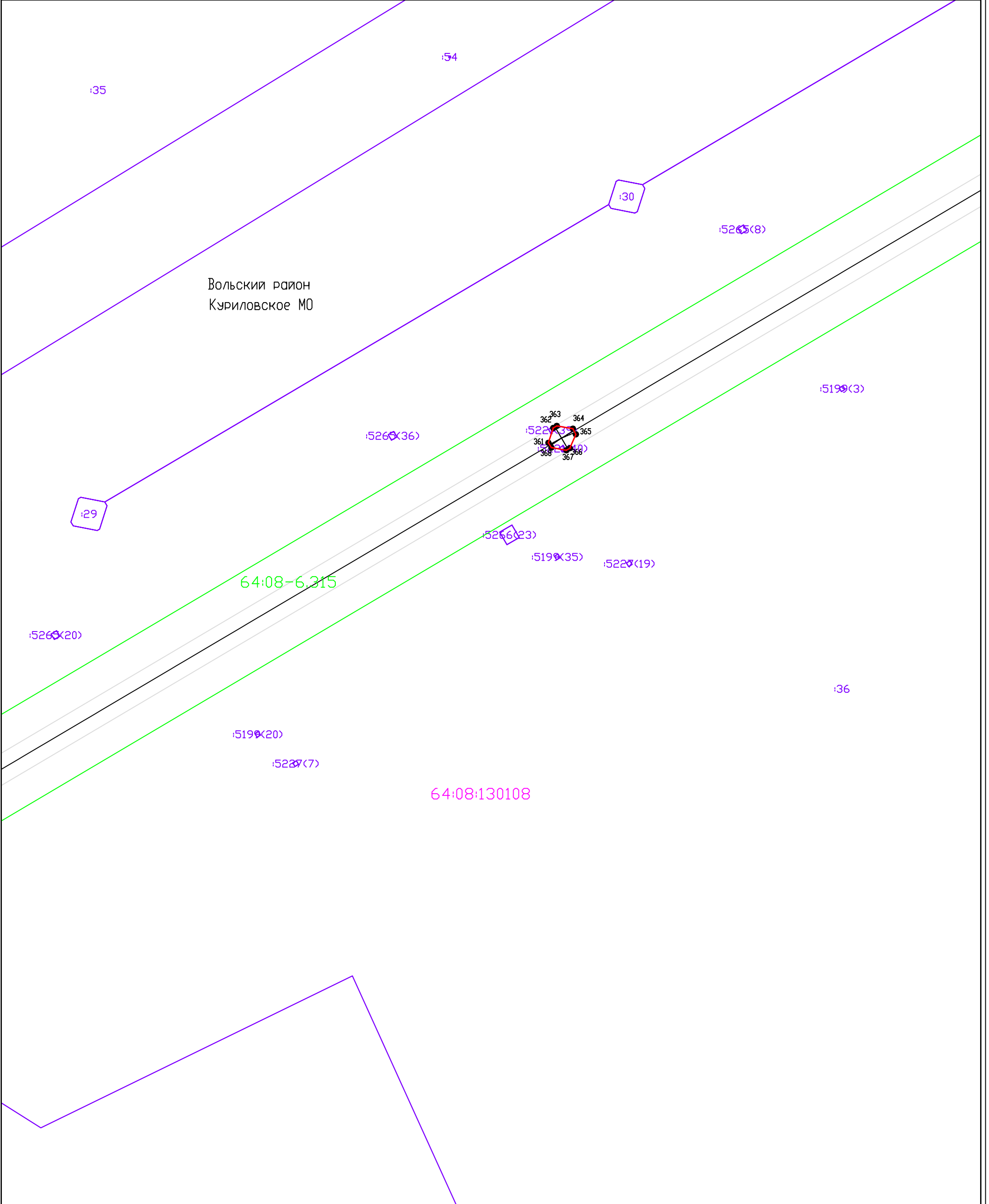
Масштаб 1:2000

Система координат:
МСК-64, зона 2

- Граница муниципального образования
- Граница кадастровых кварталов
- Проектная граница публичного сервитута
- Граница земельных участков по сведениям ЕГРН
- 1 ● Характерная точка проектной границы публичного сервитута
- Граница охранных зон по сведениям ЕГРН
- !80 Кадастровый номер земельного участка

64:08:190103 Номер кадастрового квартала

Схема расположения границ публичного сервитута (Лист 14)



Условные обозначения:

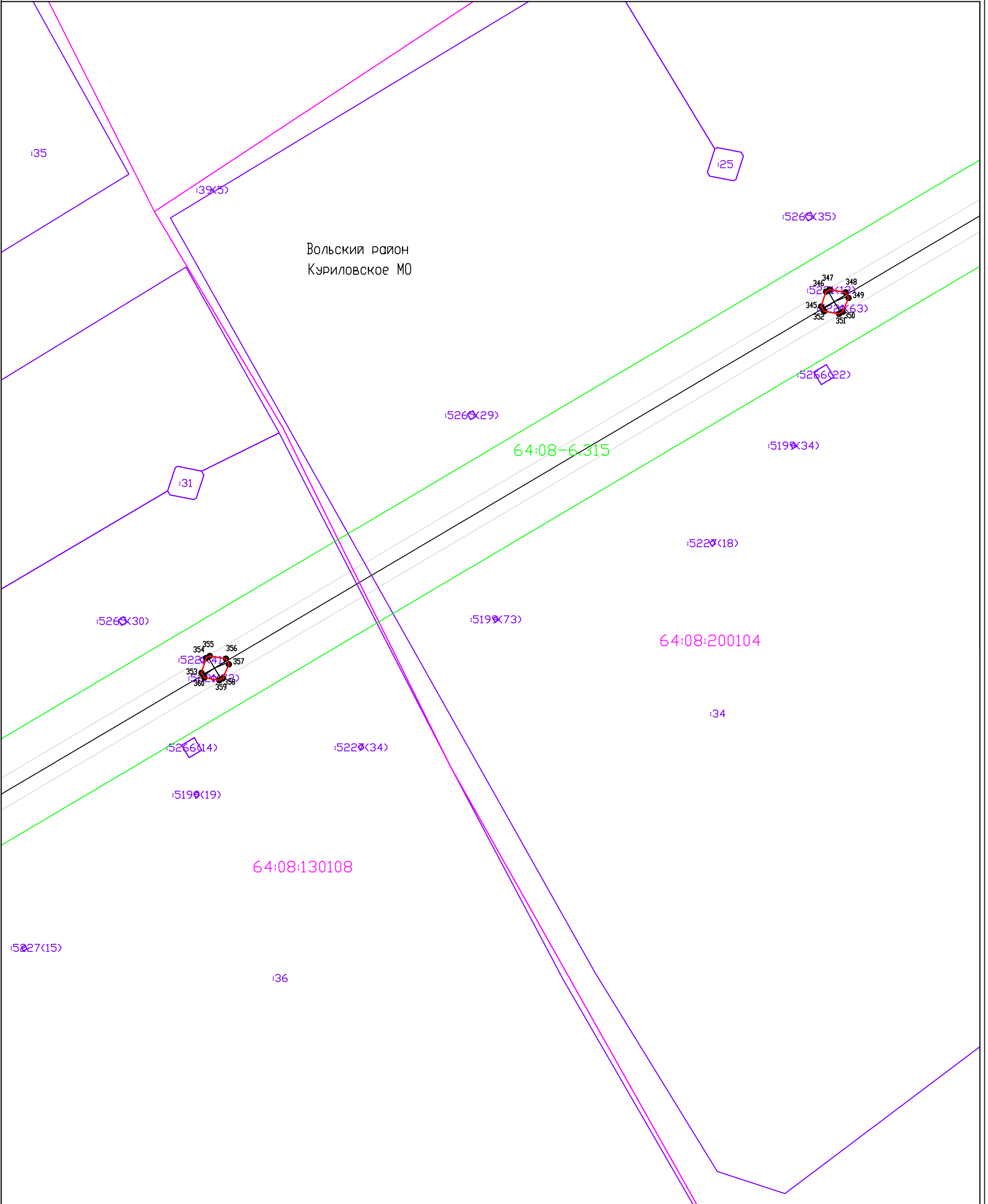
Масштаб 1:2000

Система координат:
МСК-64, зона 2

- Граница муниципального образования
- Граница кадастровых кварталов
- Проектная граница публичного сервитута
- Граница земельных участков по сведениям ЕГРН
- 1 ● Характерная точка проектной границы публичного сервитута
- Граница охранных зон по сведениям ЕГРН
- 80 Кадастровый номер земельного участка
- 64:08:190103 Номер кадастрового квартала

Схема расположения границ публичного сервитута (Лист 15)

Вольский район
Куриловское МО



Условные обозначения:

Масштаб 1:2000

Система координат:
МСК-64, зона 2

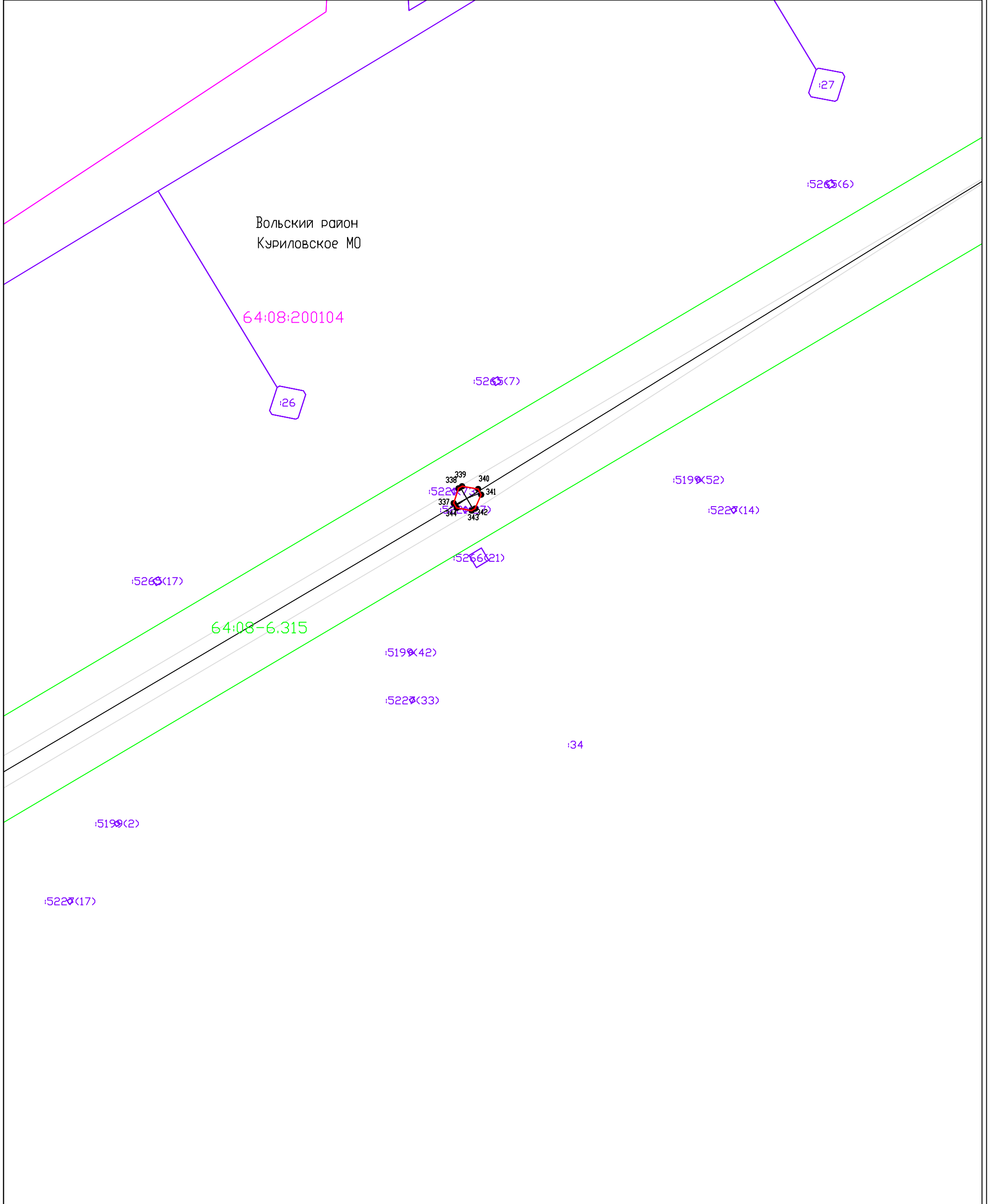
- Граница муниципального образования
- Граница кадастровых кварталов
- Проектная граница публичного сервитута
- Граница земельных участков по сведениям ЕГРН
- 1 ● Характерная точка проектной границы публичного сервитута

□ Граница охранных зон по сведениям ЕГРН

80 Кадастровый номер земельного участка

64:08:190103 Номер кадастрового квартала

Схема расположения границ публичного сервитута (Лист 16)



Условные обозначения:

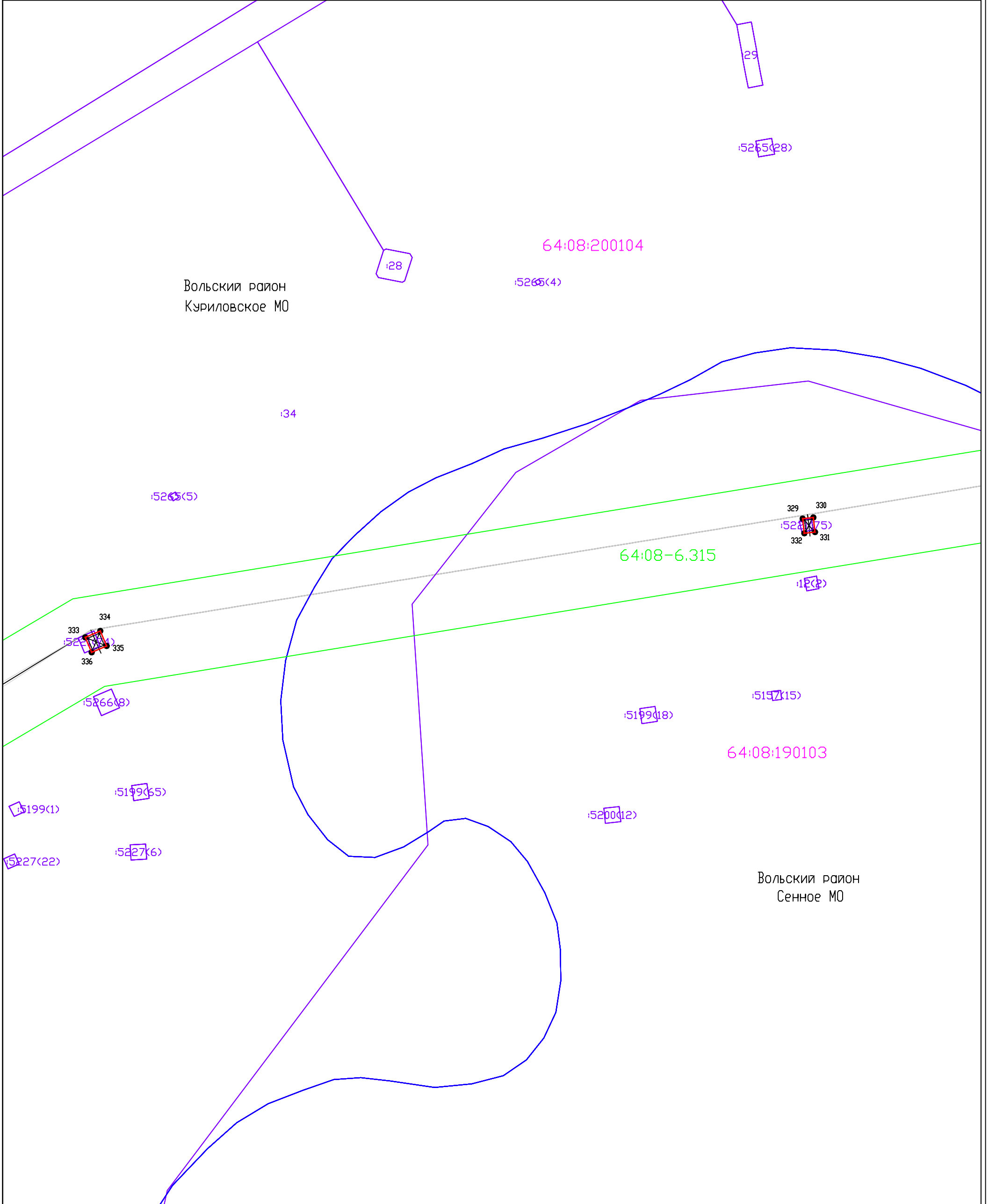
Масштаб 1:2000

Система координат:
МСК-64, зона 2

- Граница муниципального образования
- Граница кадастровых кварталов
- Проектная граница публичного сервитута
- Граница земельных участков по сведениям ЕГРН
- 1 ● Характерная точка проектной границы публичного сервитута
- Граница охранных зон по сведениям ЕГРН
- 80 Кадастровый номер земельного участка

64:08:190103 Номер кадастрового квартала

Схема расположения границ публичного сервитута (Лист 17)



Вольский район
Куриловское МО

Вольский район
Сенное МО

Условные обозначения:

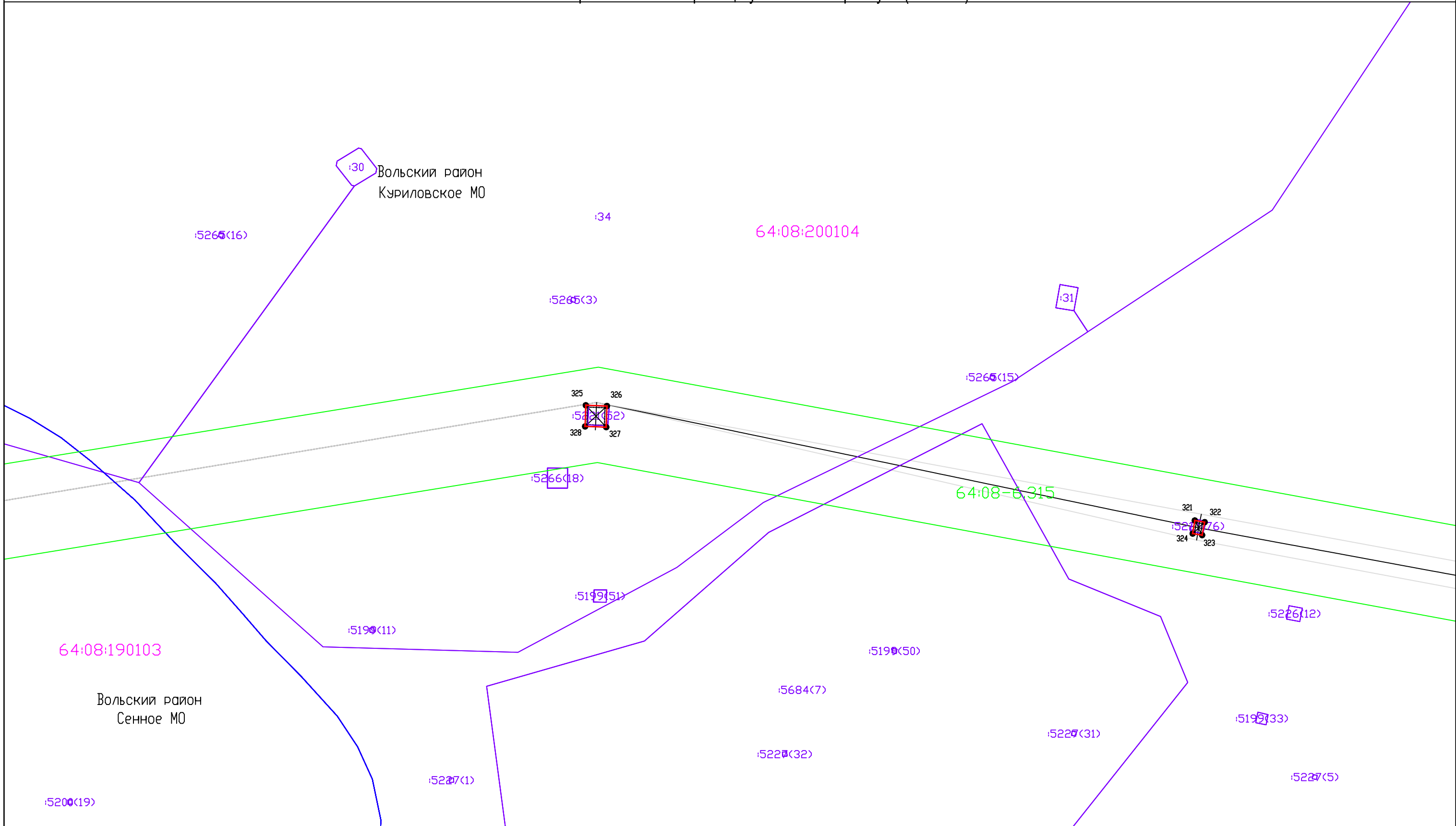
Масштаб 1:2000

Система координат:
МСК-64, зона 2

- Граница муниципального образования
- Граница кадастровых кварталов
- Проектная граница публичного сервитута
- Граница земельных участков по сведениям ЕГРН
- 1 ● Характерная точка проектной границы публичного сервитута
- Граница охранных зон по сведениям ЕГРН
- №80 Кадастровый номер земельного участка

64:08:190103 Номер кадастрового квартала

Схема расположения границ публичного сервитута (Лист 18)



Условные обозначения:

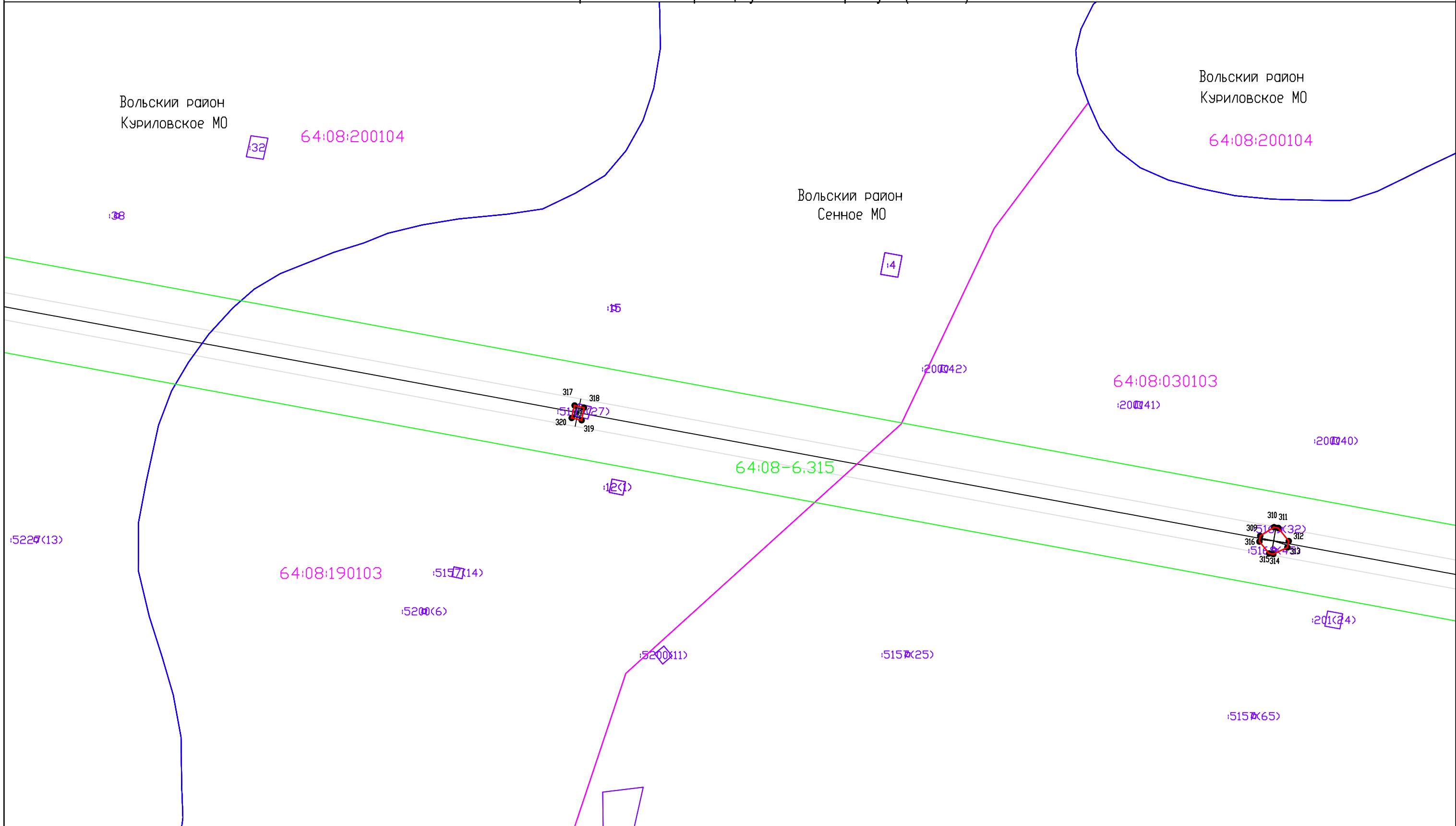
- Граница муниципального образования
- Граница кадастровых кварталов
- Проектная граница публичного сервитута
- Граница земельных участков по сведениям ЕГРН
- 1 ● Характерная точка проектной границы публичного сервитута
- Граница охранных зон по сведениям ЕГРН
- 80 Кадастровый номер земельного участка

Масштаб 1:2000

Система координат:
МСК-64, зона 2

64:08:190103 Номер кадастрового квартала

Схема расположения границ публичного сервитута (Лист 19)



Условные обозначения:

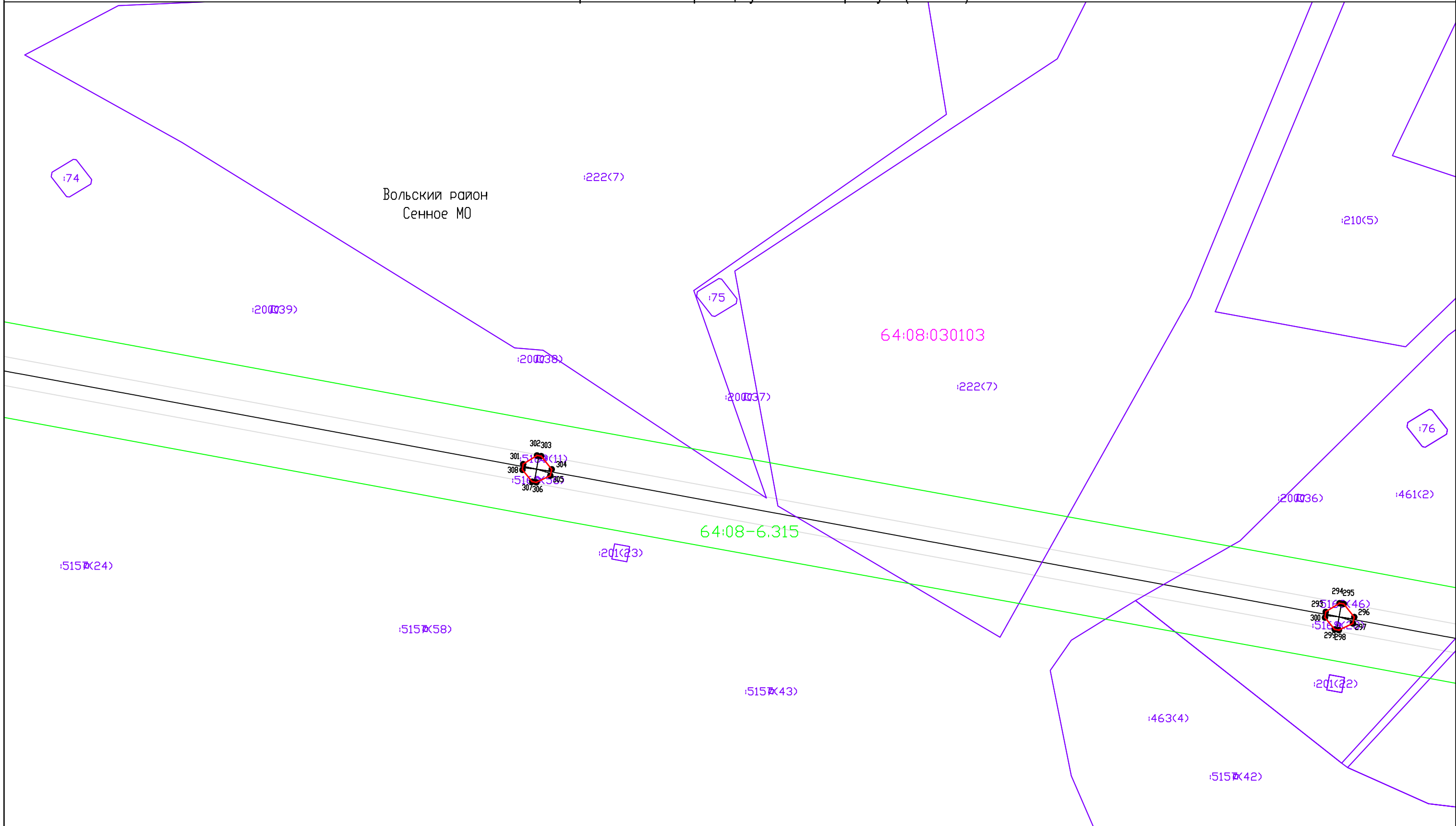
- Граница муниципального образования
- Граница кадастровых кварталов
- Проектная граница публичного сервитута
- Граница земельных участков по сведениям ЕГРН
- 1 ● Характерная точка проектной границы публичного сервитута
- Граница охранных зон по сведениям ЕГРН
- №80 Кадастровый номер земельного участка

Масштаб 1:2000

Система координат:
МСК-64, зона 2

64:08:190103 Номер кадастрового квартала

Схема расположения границ публичного сервитута (Лист 20)



Условные обозначения:

- Граница муниципального образования
- Граница кадастровых кварталов
- Проектная граница публичного сервитута
- Граница земельных участков по сведениям ЕГРН
- 1 ● Характерная точка проектной границы публичного сервитута
- Граница охранных зон по сведениям ЕГРН
- №80 Кадастровый номер земельного участка

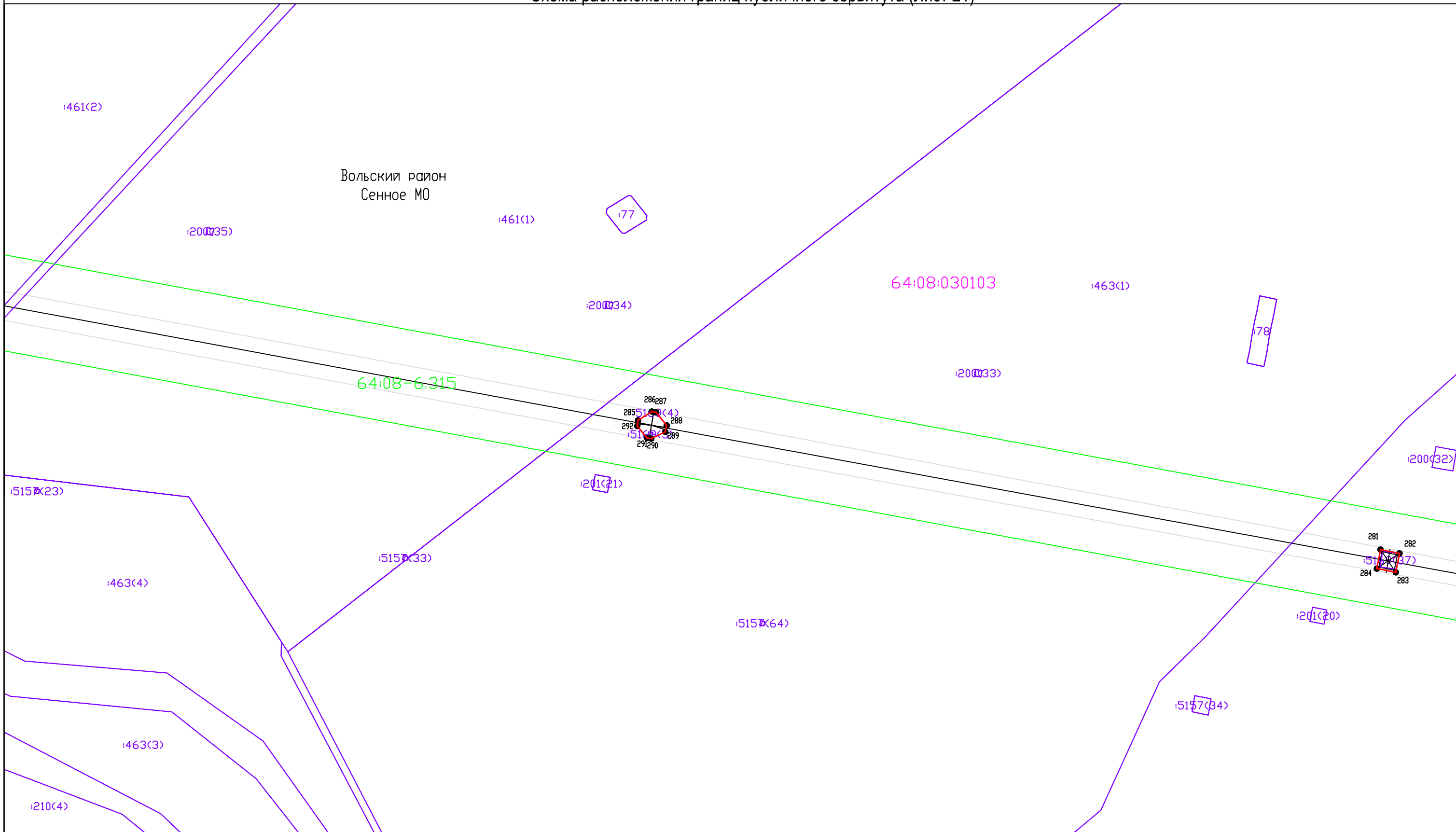
Масштаб 1:2000

Система координат:
МСК-64, зона 2

64:08:190103 Номер кадастрового квартала

Схема расположения границ публичного сервитута (Лист 21)

Вольский район
Сенное МО



Условные обозначения:

- Граница муниципального образования
- Граница кадастровых кварталов
- Проектная граница публичного сервитута
- Граница земельных участков по сведениям ЕГРН
- 1 ● Характерная точка проектной границы публичного сервитута
- Граница охранных зон по сведениям ЕГРН
- :80 Кадастровый номер земельного участка

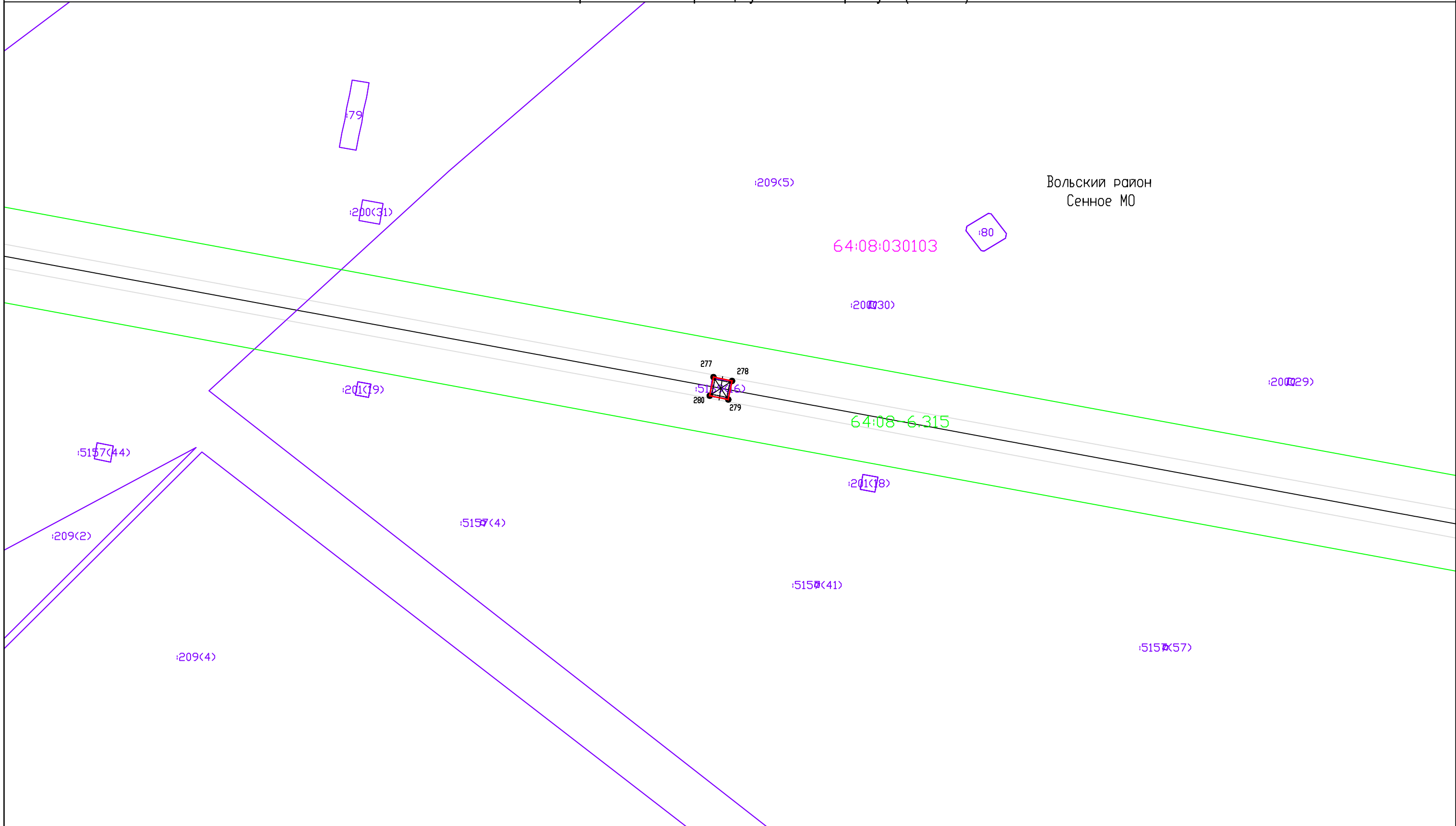
Масштаб 1:2000

Система координат:
МСК-64, зона 2

64:08:190103 Номер кадастрового квартала

Схема расположения границ публичного сервитута (Лист 22)

Вольский район
Сенное МО



Условные обозначения:

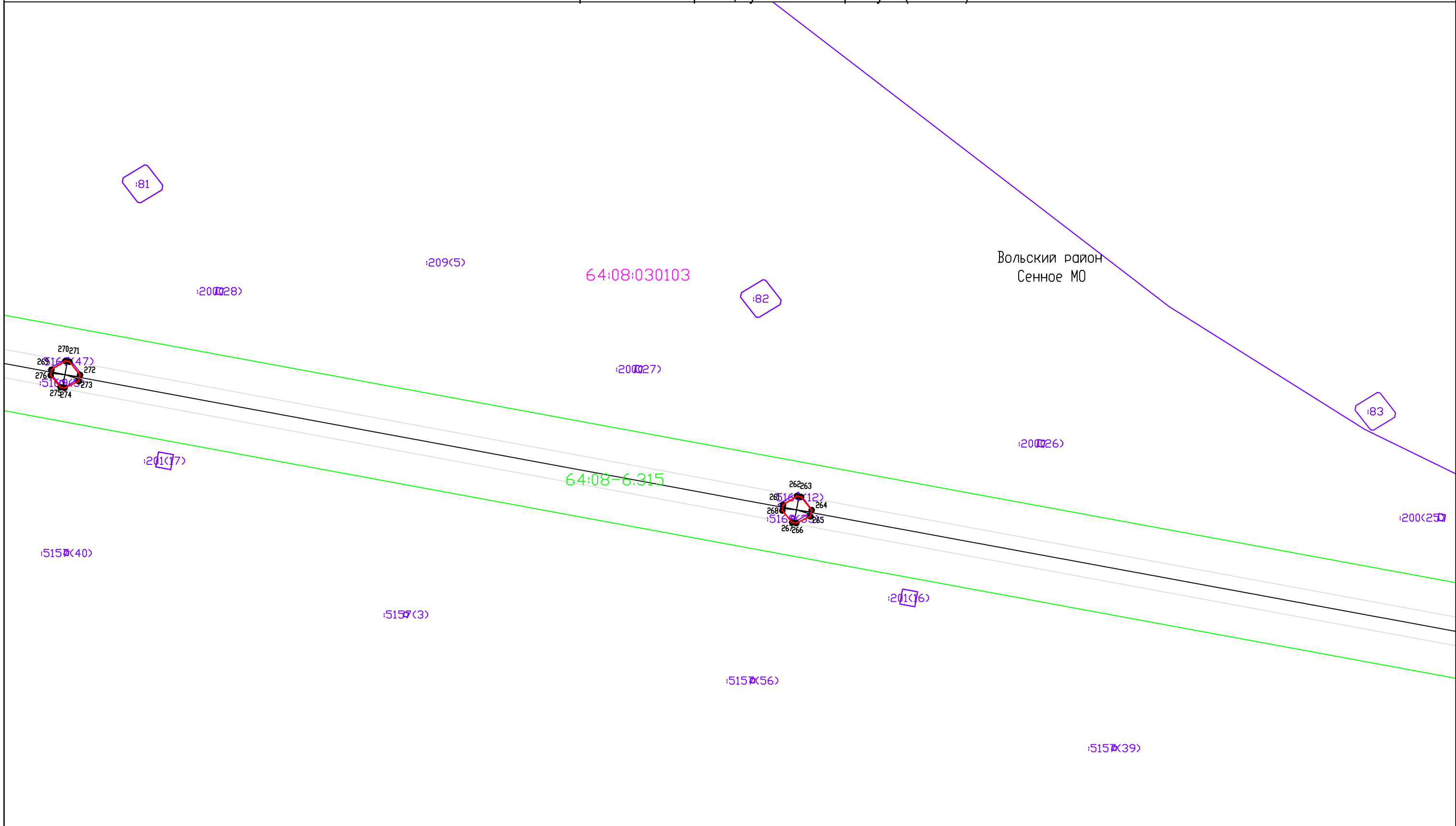
- Граница муниципального образования
- Граница кадастровых кварталов
- Проектная граница публичного сервитута
- Граница земельных участков по сведениям ЕГРН
- 1 ● Характерная точка проектной границы публичного сервитута
- Граница охранных зон по сведениям ЕГРН
- 80 Кадастровый номер земельного участка

Масштаб 1:2000








Система координат:
МСК-64, зона 2

64:08:190103 Номер кадастрового квартала

Схема расположения границ публичного сервитута (Лист 23)



Условные обозначения:

-  Граница муниципального образования
-  Граница кадастровых кварталов
-  Проектная граница публичного сервитута
-  Граница земельных участков по сведениям ЕГРН
-  1 ● Характерная точка проектной границы публичного сервитута
-  Граница охранных зон по сведениям ЕГРН
-  80 Кадастровый номер земельного участка

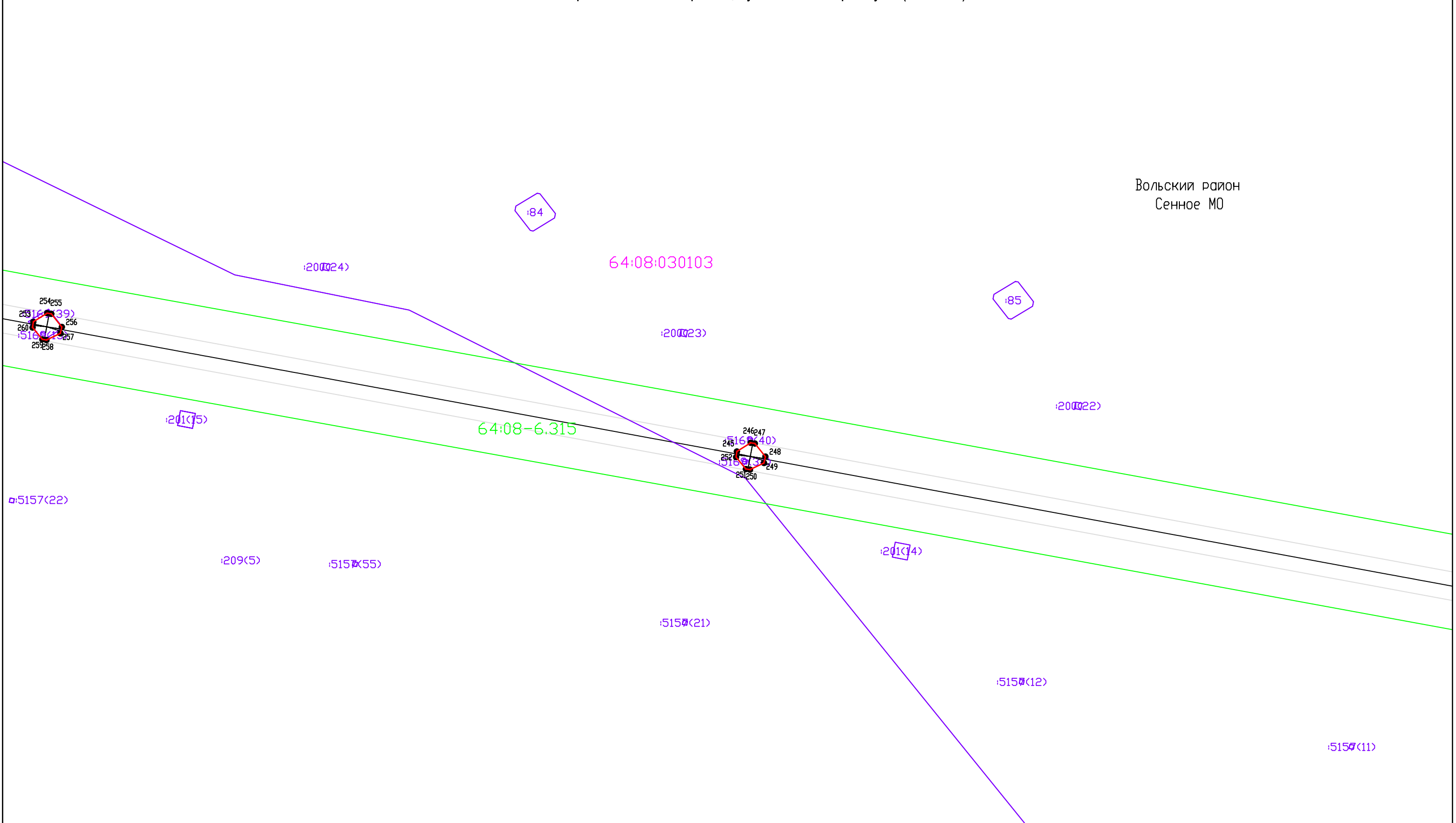
Масштаб 1:2000

Система координат:
МСК-64, зона 2

64:08:190103 Номер кадастрового квартала

Схема расположения границ публичного сервитута (Лист 24)

Вольский район
Сенное МО



Условные обозначения:

- Граница муниципального образования
- Граница кадастровых кварталов
- Проектная граница публичного сервитута
- Граница земельных участков по сведениям ЕГРН
- 1 ● Характерная точка проектной границы публичного сервитута
- Граница охранных зон по сведениям ЕГРН
- №80 Кадастровый номер земельного участка

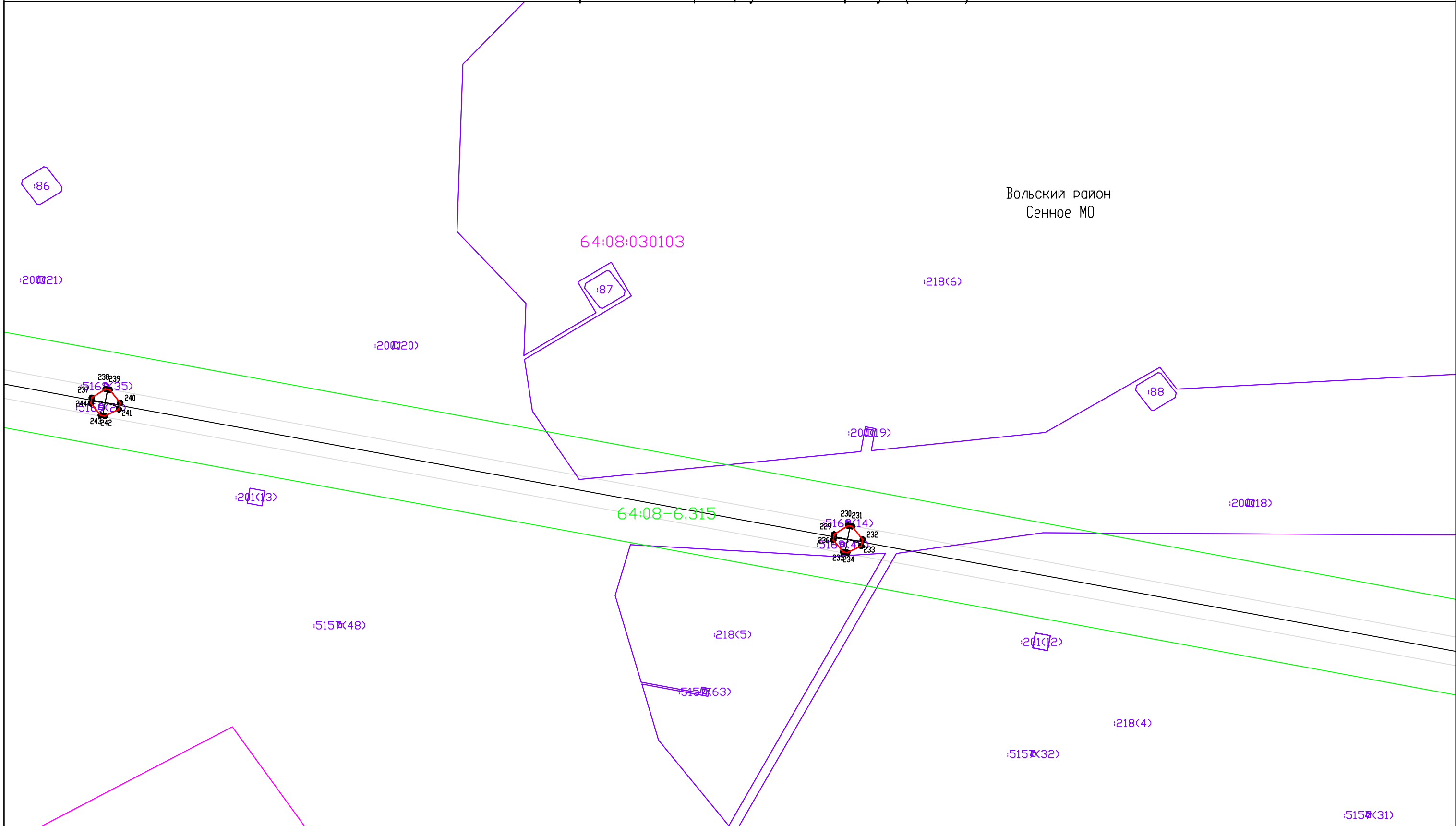
Масштаб 1:2000

Система координат:
МСК-64, зона 2

64:08:190103 Номер кадастрового квартала

Схема расположения границ публичного сервитута (Лист 25)

Вольский район
Сенное МО



Условные обозначения:

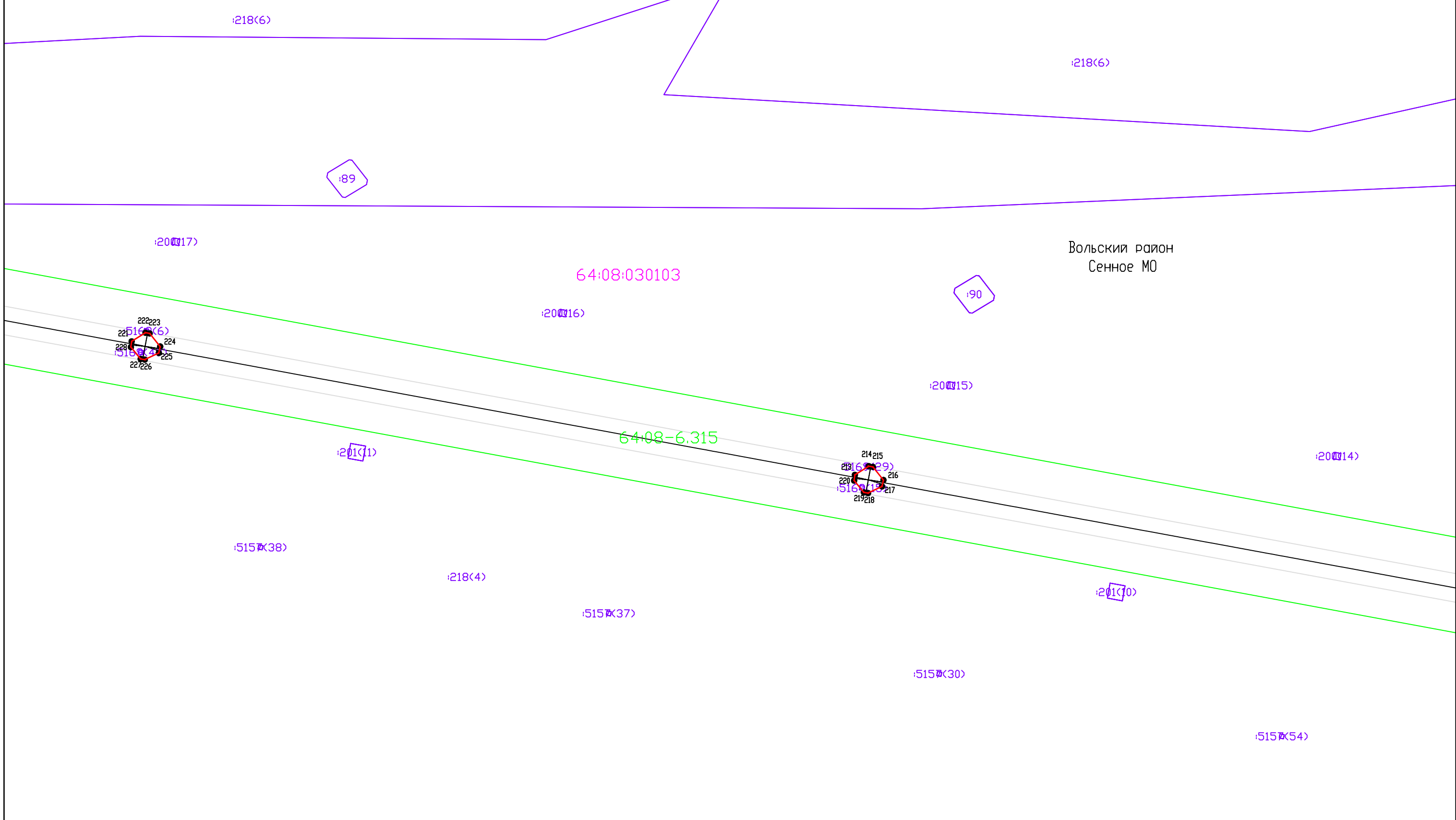
- Граница муниципального образования
- Граница кадастровых кварталов
- Проектная граница публичного сервитута
- Граница земельных участков по сведениям ЕГРН
- 1 ● Характерная точка проектной границы публичного сервитута
- Граница охранных зон по сведениям ЕГРН
- №80 Кадастровый номер земельного участка

Масштаб 1:2000

Система координат:
МСК-64, зона 2








64:08:190103 Номер кадастрового квартала

Схема расположения границ публичного сервитута (Лист 26)



Вольский район
Сенное МО

Условные обозначения:

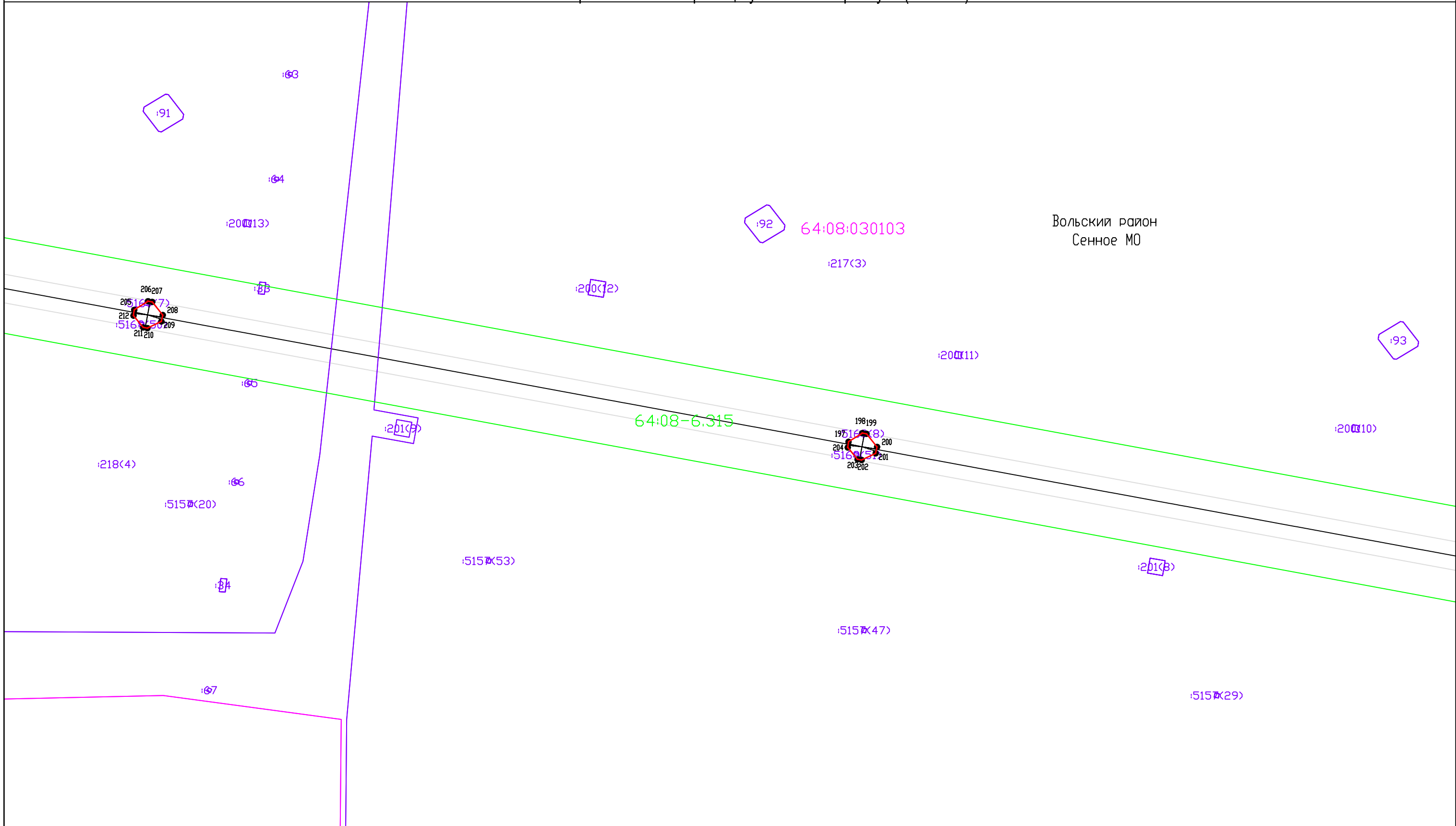
-  Граница муниципального образования
-  Граница кадастровых кварталов
-  Проектная граница публичного сервитута
-  Граница земельных участков по сведениям ЕГРН
-  1 ● Характерная точка проектной границы публичного сервитута
-  Граница охранных зон по сведениям ЕГРН
-  :80 Кадастровый номер земельного участка

Масштаб 1:2000

Система координат:
МСК-64, зона 2

64:08:190103 Номер кадастрового квартала

Схема расположения границ публичного сервитута (Лист 27)



Вольский район
Сенное МО

Условные обозначения:

- Граница муниципального образования
- Граница кадастровых кварталов
- Проектная граница публичного сервитута
- Граница земельных участков по сведениям ЕГРН
- 1 ● Характерная точка проектной границы публичного сервитута
- Граница охранных зон по сведениям ЕГРН
- 180 Кадастровый номер земельного участка

Масштаб 1:2000

Система координат:
МСК-64, зона 2

64:08:190103 Номер кадастрового квартала

Схема расположения границ публичного сервитута (Лист 28)

Вольский район
Сенное МО

64:08:030103

94

95

200(9)

217(3)

200(8)

200(7)

200(6)

190 191
189 192
196 193
195 194

182 183
181 184
188 185
187 186

64:08-6.315

201(7)

515(62)

515(52)

201(5)

515(10)

220(3)

515(19)

Условные обозначения:

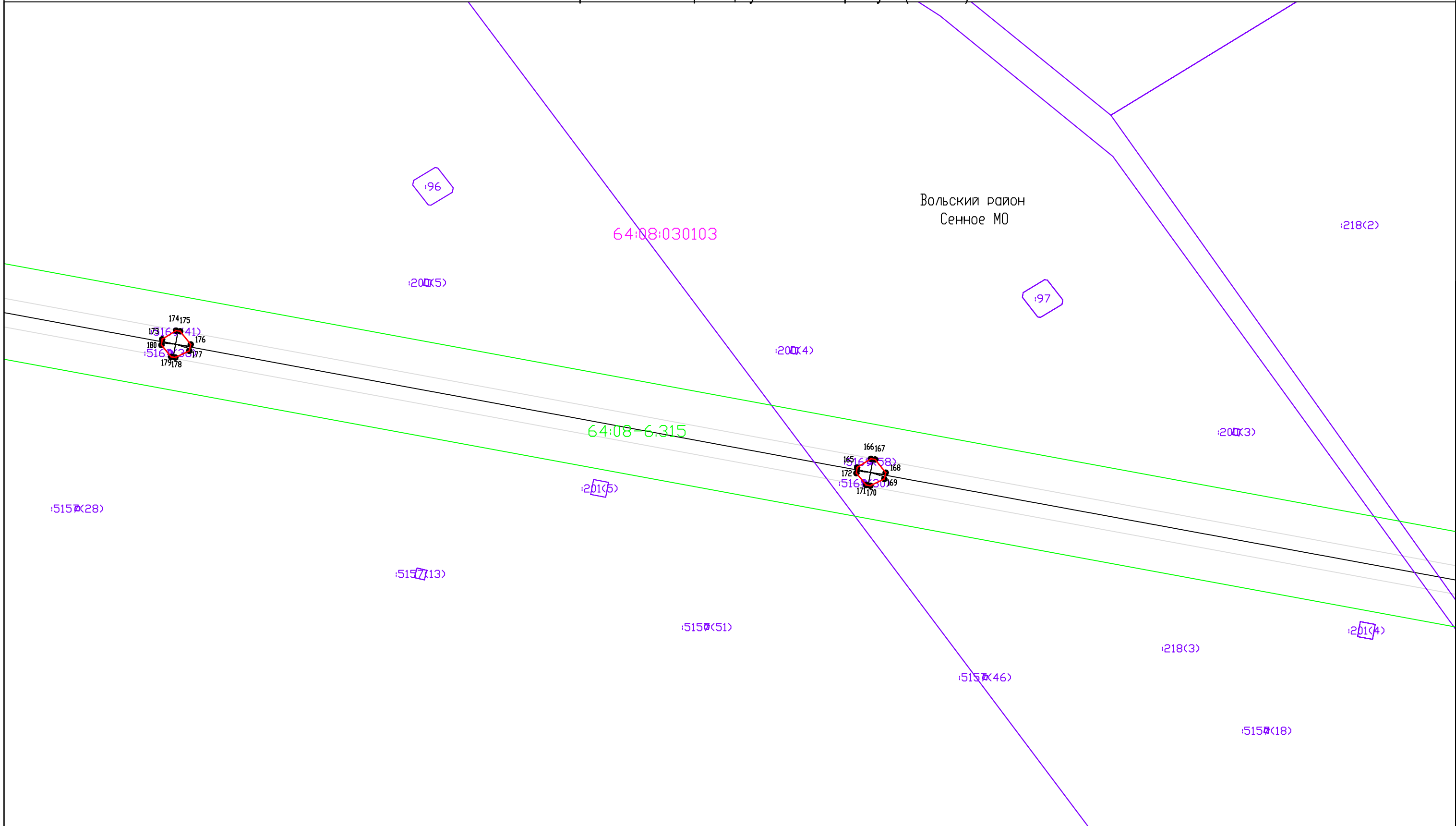
- Граница муниципального образования
- Граница кадастровых кварталов
- Проектная граница публичного сервитута
- Граница земельных участков по сведениям ЕГРН
- 1 ● Характерная точка проектной границы публичного сервитута
- Граница охранных зон по сведениям ЕГРН
- 80 Кадастровый номер земельного участка

Масштаб 1:2000

Система координат:
МСК-64, зона 2

64:08:190103 Номер кадастрового квартала

Схема расположения границ публичного сервитута (Лист 29)



Условные обозначения:

- Граница муниципального образования
- Граница кадастровых кварталов
- Проектная граница публичного сервитута
- Граница земельных участков по сведениям ЕГРН
- 1 ● Характерная точка проектной границы публичного сервитута
- Граница охранных зон по сведениям ЕГРН
- №80 Кадастровый номер земельного участка

Масштаб 1:2000

Система координат:
МСК-64, зона 2

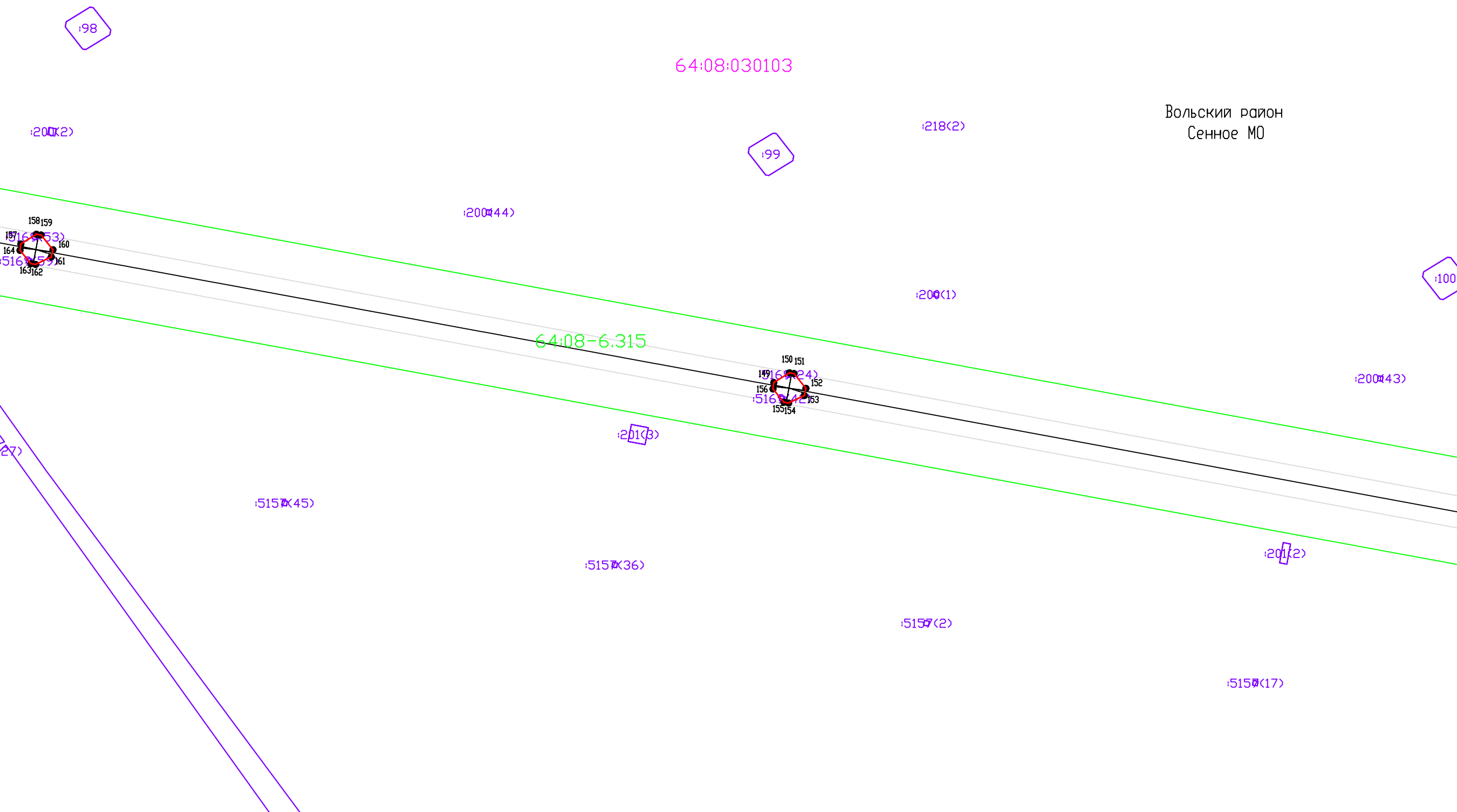
64:08:190103 Номер кадастрового квартала

Схема расположения границ публичного сервитута (Лист 30)








Вольский район
Сенное МО

64:08:030103

64:08-6.315



Условные обозначения:

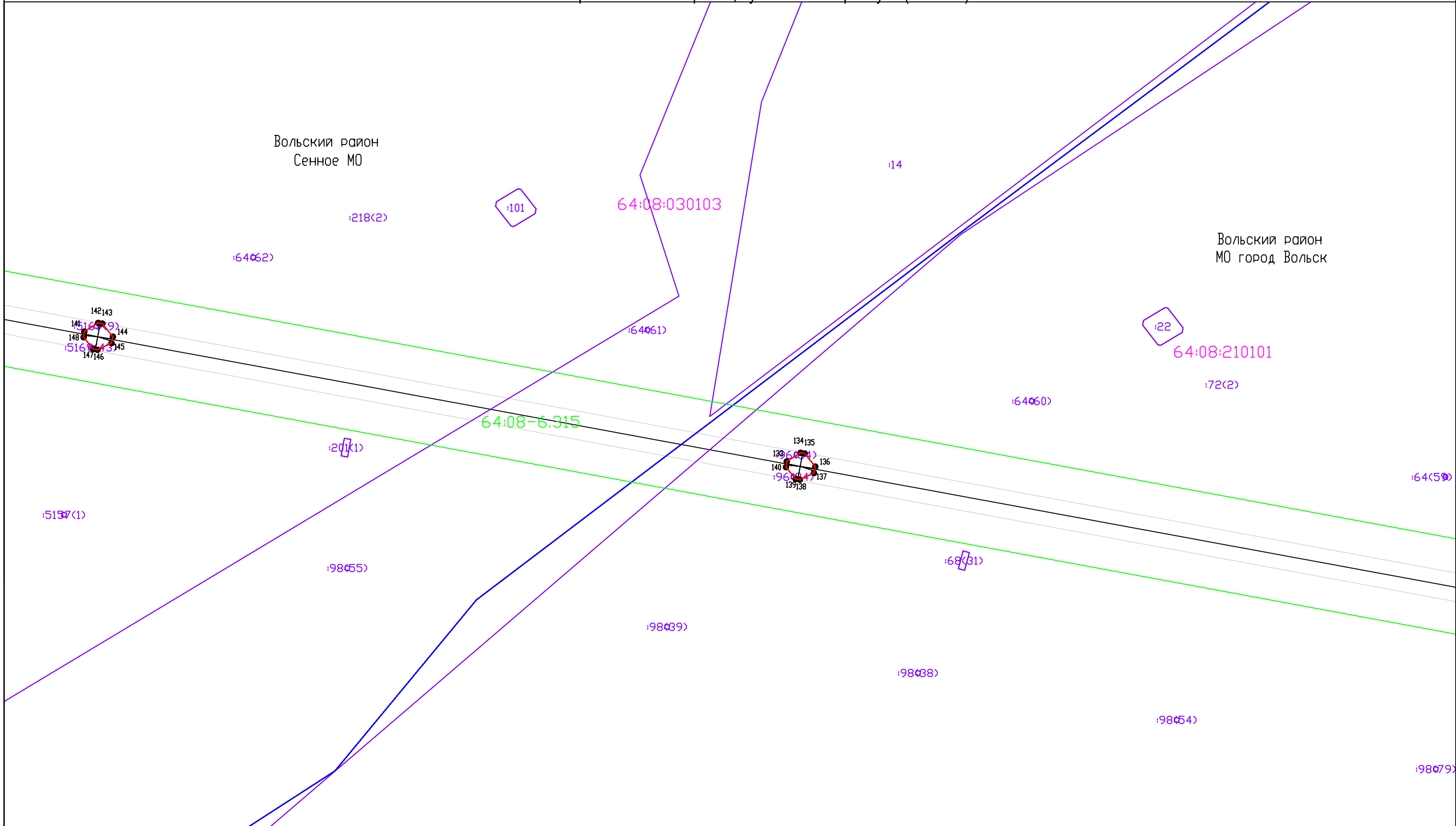
-  Граница муниципального образования
-  Граница кадастровых кварталов
-  Проектная граница публичного сервитута
-  Граница земельных участков по сведениям ЕГРН
-  1 ● Характерная точка проектной границы публичного сервитута
-  Граница охранных зон по сведениям ЕГРН
-  :80 Кадастровый номер земельного участка

Масштаб 1:2000








Система координат:
МСК-64, зона 2

64:08:190103 Номер кадастрового квартала

Схема расположения границ публичного сервитута (Лист 31)



Условные обозначения:

-  Граница муниципального образования
-  Граница кадастровых кварталов
-  Проектная граница публичного сервитута
-  Граница земельных участков по сведениям ЕГРН
-  1 ● Характерная точка проектной границы публичного сервитута
-  Граница охранных зон по сведениям ЕГРН
-  :80 Кадастровый номер земельного участка

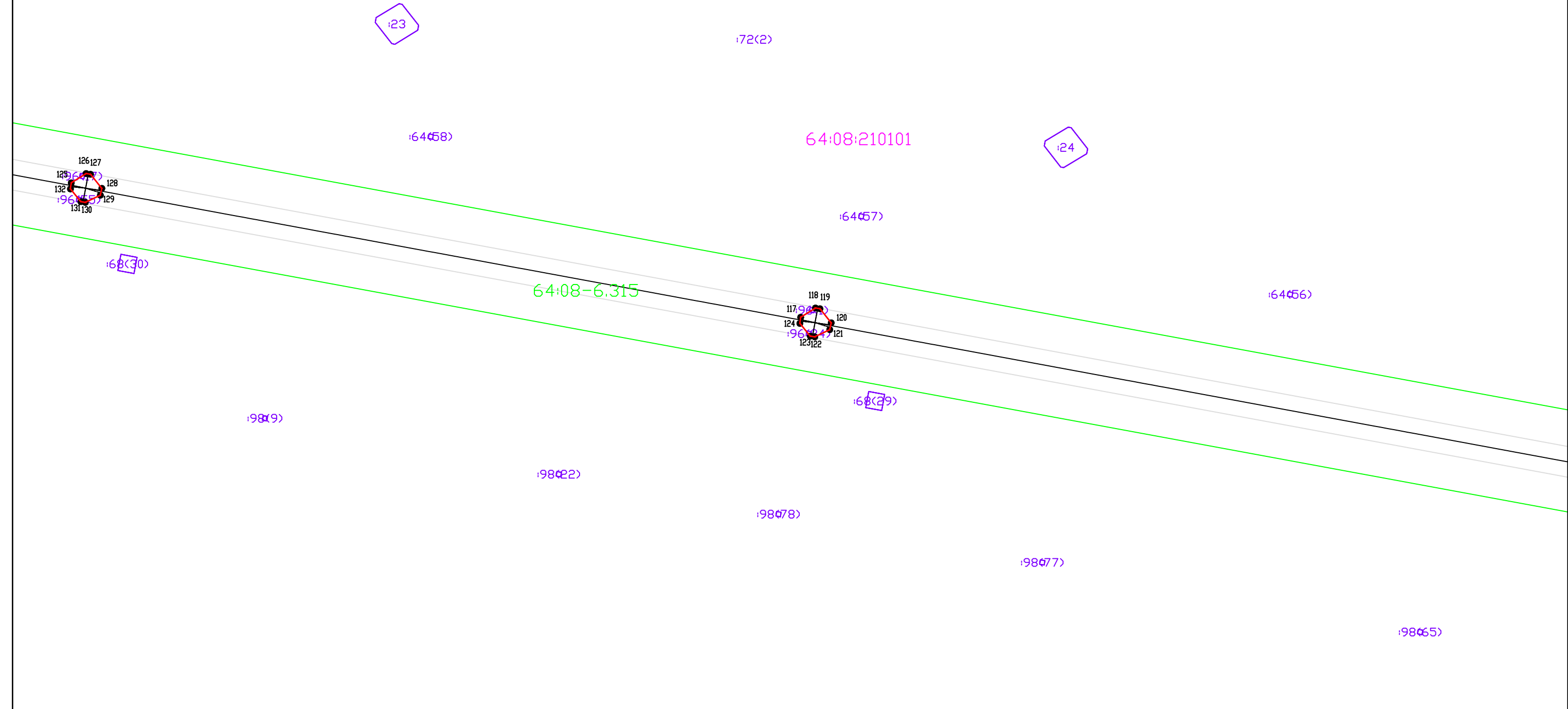
Масштаб 1:2000

Система координат:
МСК-64, зона 2








64:08:190103 Номер кадастрового квартала

Схема расположения границ публичного сервитута (Лист 32)

Вольский район
МО город Вольск



Условные обозначения:

-  Граница муниципального образования
-  Граница кадастровых кварталов
-  Проектная граница публичного сервитута
-  Граница земельных участков по сведениям ЕГРН
-  1 ● Характерная точка проектной границы публичного сервитута
-  Граница охранных зон по сведениям ЕГРН
-  :80 Кадастровый номер земельного участка

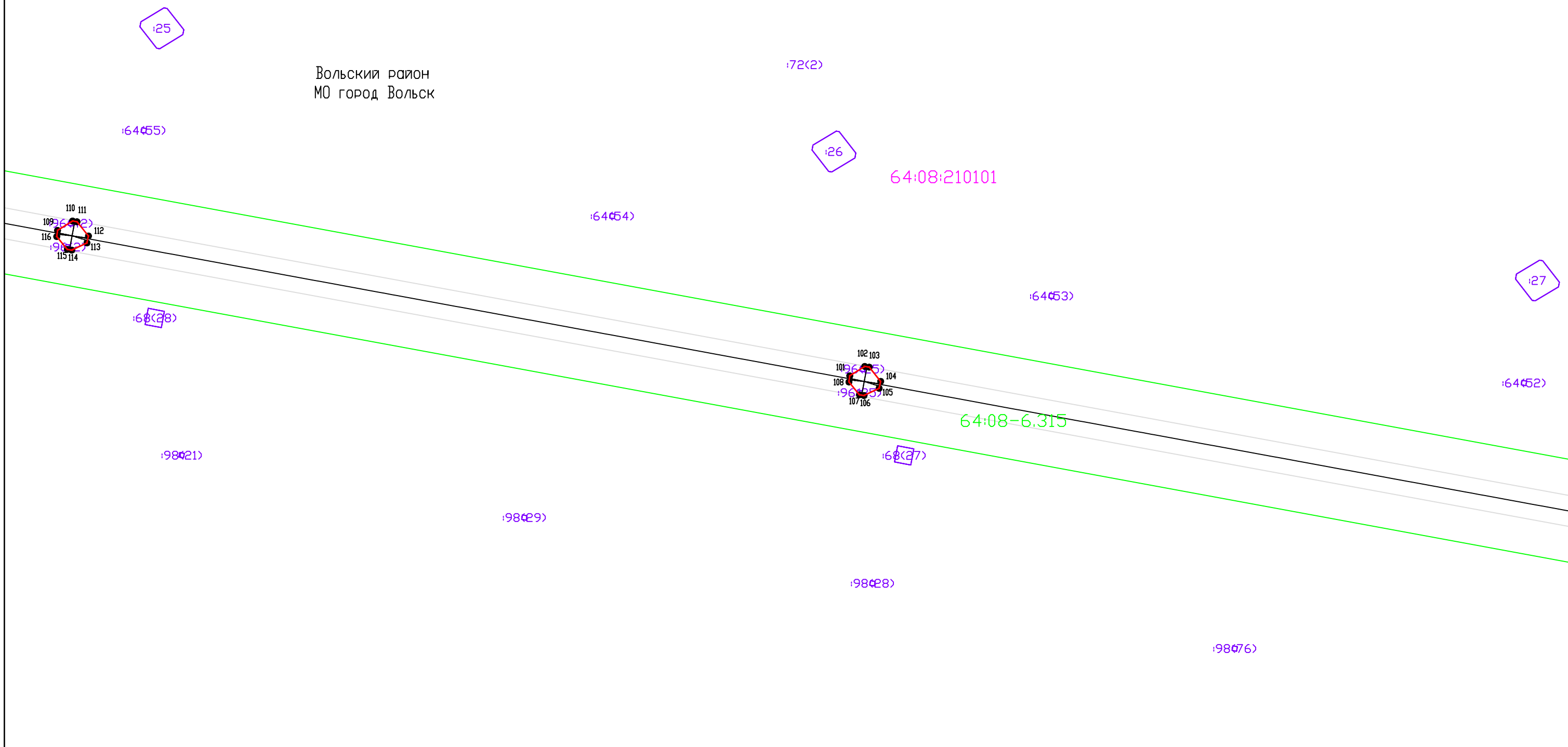
Масштаб 1:2000

Система координат:
МСК-64, зона 2

64:08:190103 Номер кадастрового квартала

Схема расположения границ публичного сервитута (Лист 33)

Вольский район
МО город Вольск



Условные обозначения:

- Граница муниципального образования
- Граница кадастровых кварталов
- Проектная граница публичного сервитута
- Граница земельных участков по сведениям ЕГРН
- 1 ● Характерная точка проектной границы публичного сервитута
- Граница охранных зон по сведениям ЕГРН
- :80 Кадастровый номер земельного участка

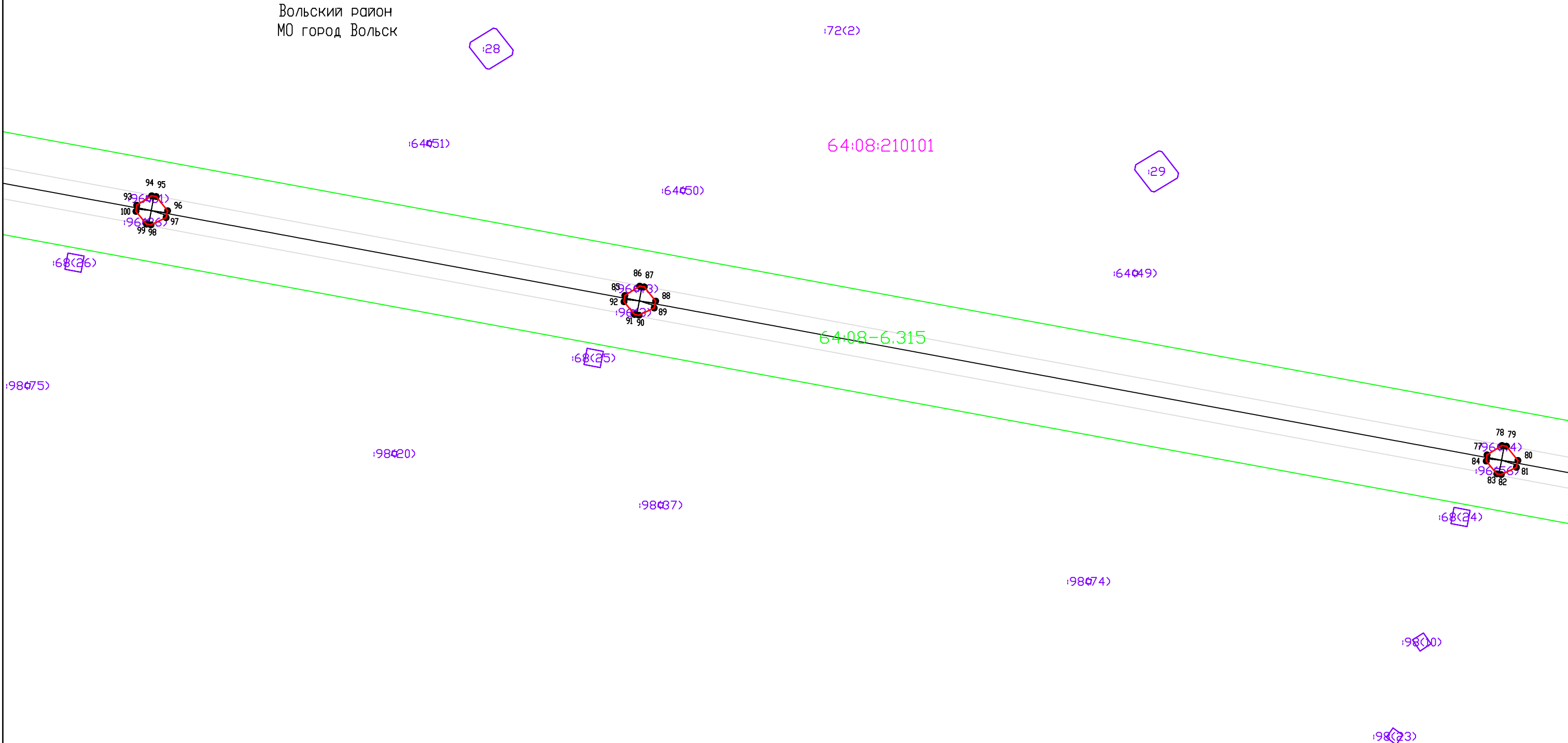
Масштаб 1:2000

Система координат:
МСК-64, зона 2








64:08:190103 Номер кадастрового квартала

Схема расположения границ публичного сервитута (Лист 34)

Вольский район
МО город Вольск



Условные обозначения:

-  Граница муниципального образования
-  Граница кадастровых кварталов
-  Проектная граница публичного сервитута
-  Граница земельных участков по сведениям ЕГРН
-  1 ● Характерная точка проектной границы публичного сервитута
-  Граница охранных зон по сведениям ЕГРН
-  :80 Кадастровый номер земельного участка

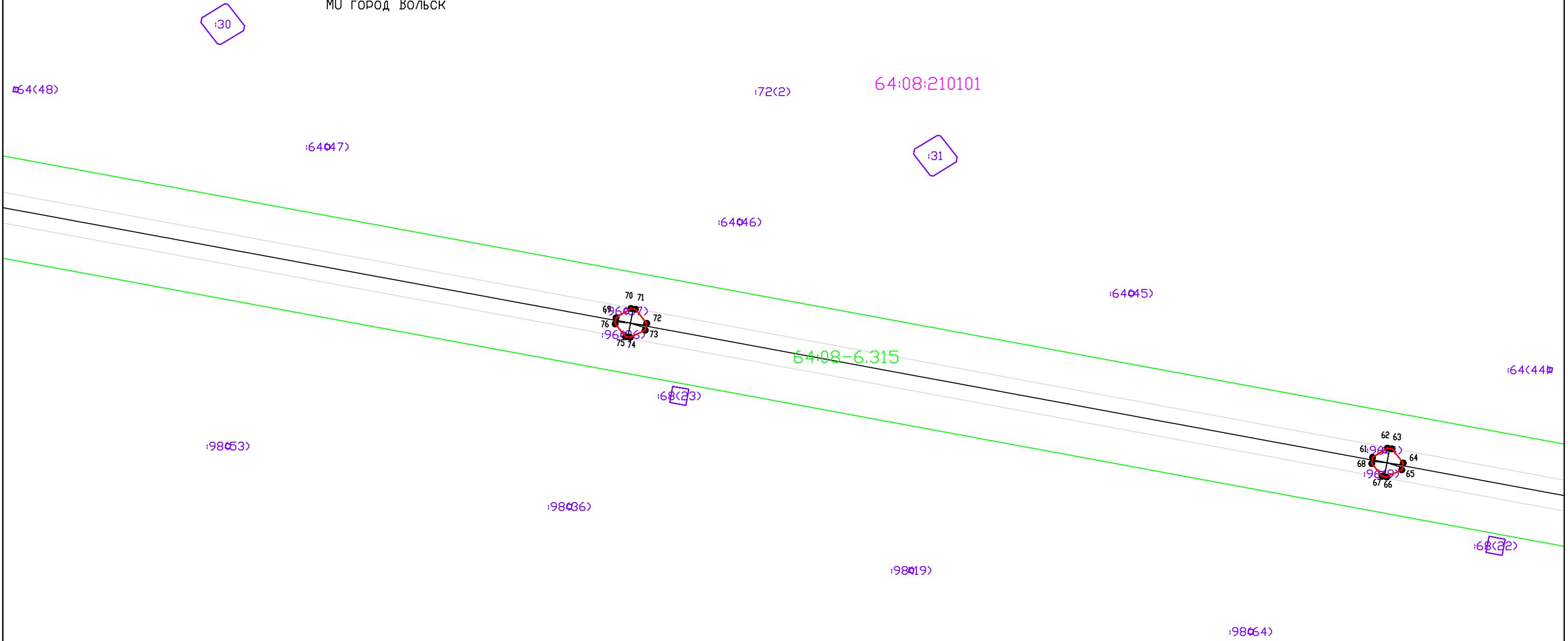
Масштаб 1:2000

Система координат:
МСК-64, зона 2








64:08:190103 Номер кадастрового квартала

Схема расположения границ публичного сервитута (Лист 35)

Вольский район
МО город Вольск



Условные обозначения:

-  Граница муниципального образования
-  Граница кадастровых кварталов
-  Проектная граница публичного сервитута
-  Граница земельных участков по сведениям ЕГРН
-  1 ● Характерная точка проектной границы публичного сервитута
-  Граница охранных зон по сведениям ЕГРН
-  :80 Кадастровый номер земельного участка

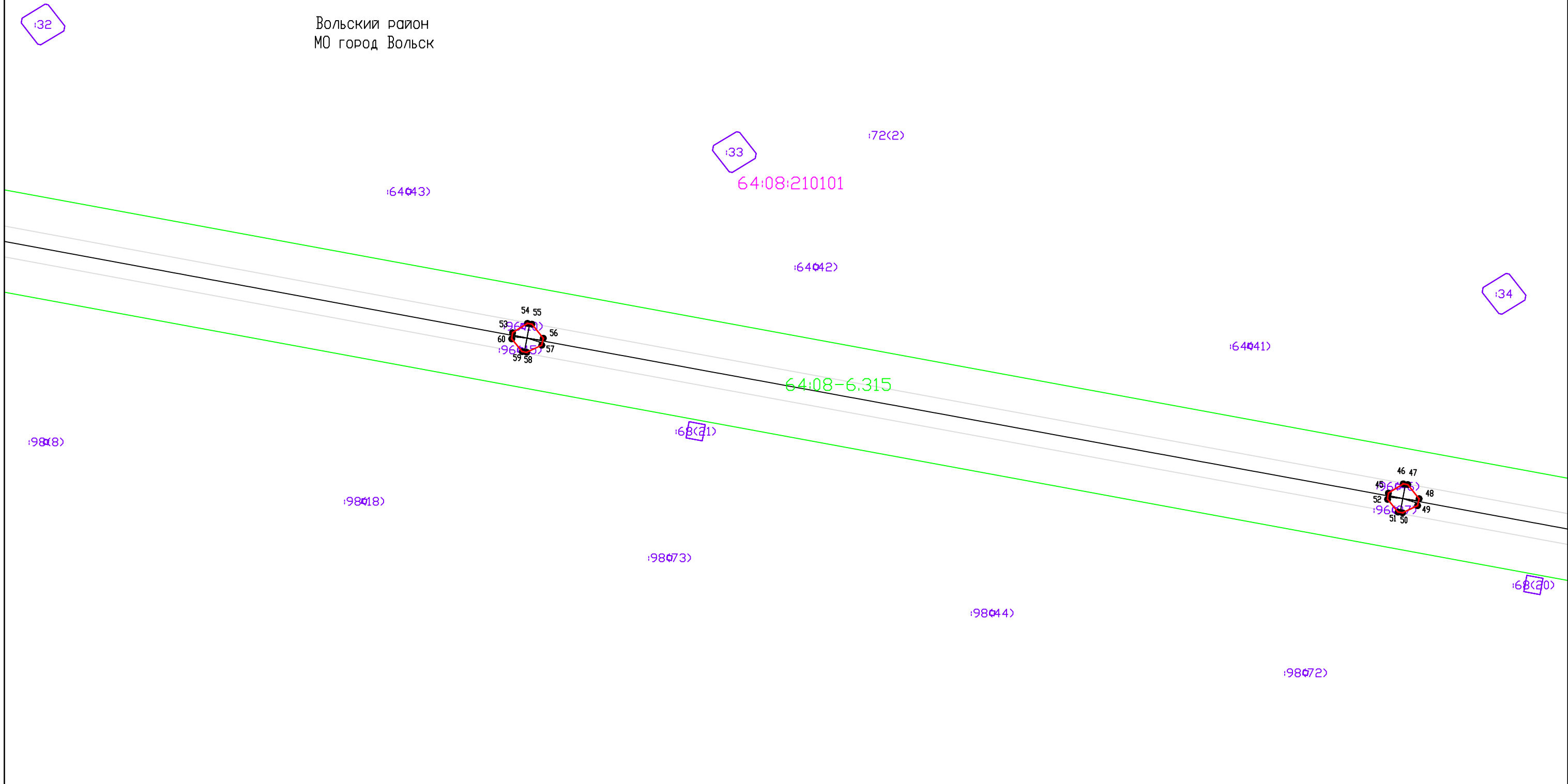
Масштаб 1:2000

Система координат:
МСК-64, зона 2

64:08:190103 Номер кадастрового квартала

Схема расположения границ публичного сервитута (Лист 36)

Вольский район
МО город Вольск



Условные обозначения:

- Граница муниципального образования
- Граница кадастровых кварталов
- Проектная граница публичного сервитута
- Граница земельных участков по сведениям ЕГРН
- 1 ● Характерная точка проектной границы публичного сервитута
- Граница охранных зон по сведениям ЕГРН
- :80 Кадастровый номер земельного участка

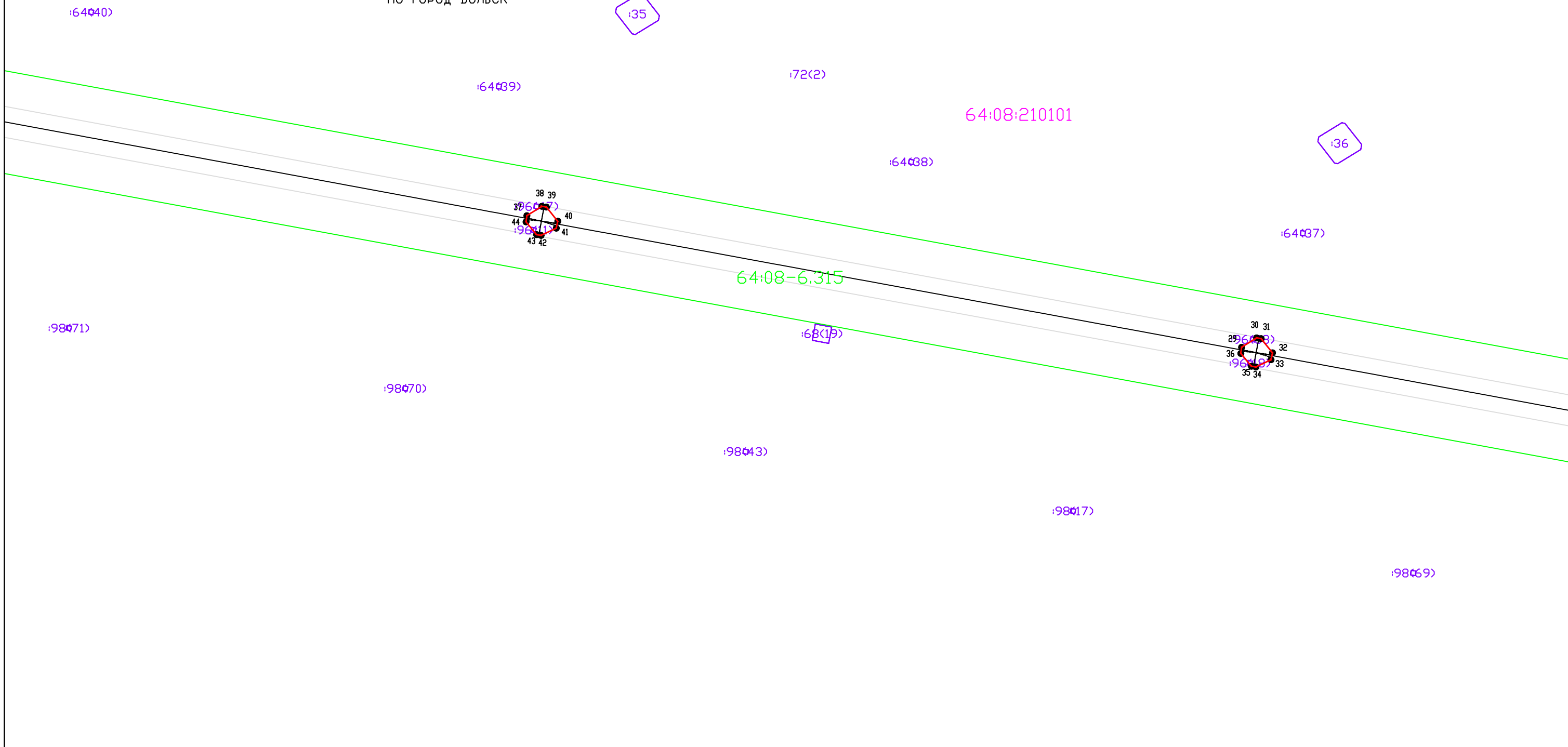
Масштаб 1:2000

Система координат:
МСК-64, зона 2








64:08:190103 Номер кадастрового квартала

Схема расположения границ публичного сервитута (Лист 37)

Вольский район
МО город Вольск



Условные обозначения:

-  Граница муниципального образования
-  Граница кадастровых кварталов
-  Проектная граница публичного сервитута
-  Граница земельных участков по сведениям ЕГРН
-  1 ● Характерная точка проектной границы публичного сервитута
-  Граница охранных зон по сведениям ЕГРН
-  :80 Кадастровый номер земельного участка

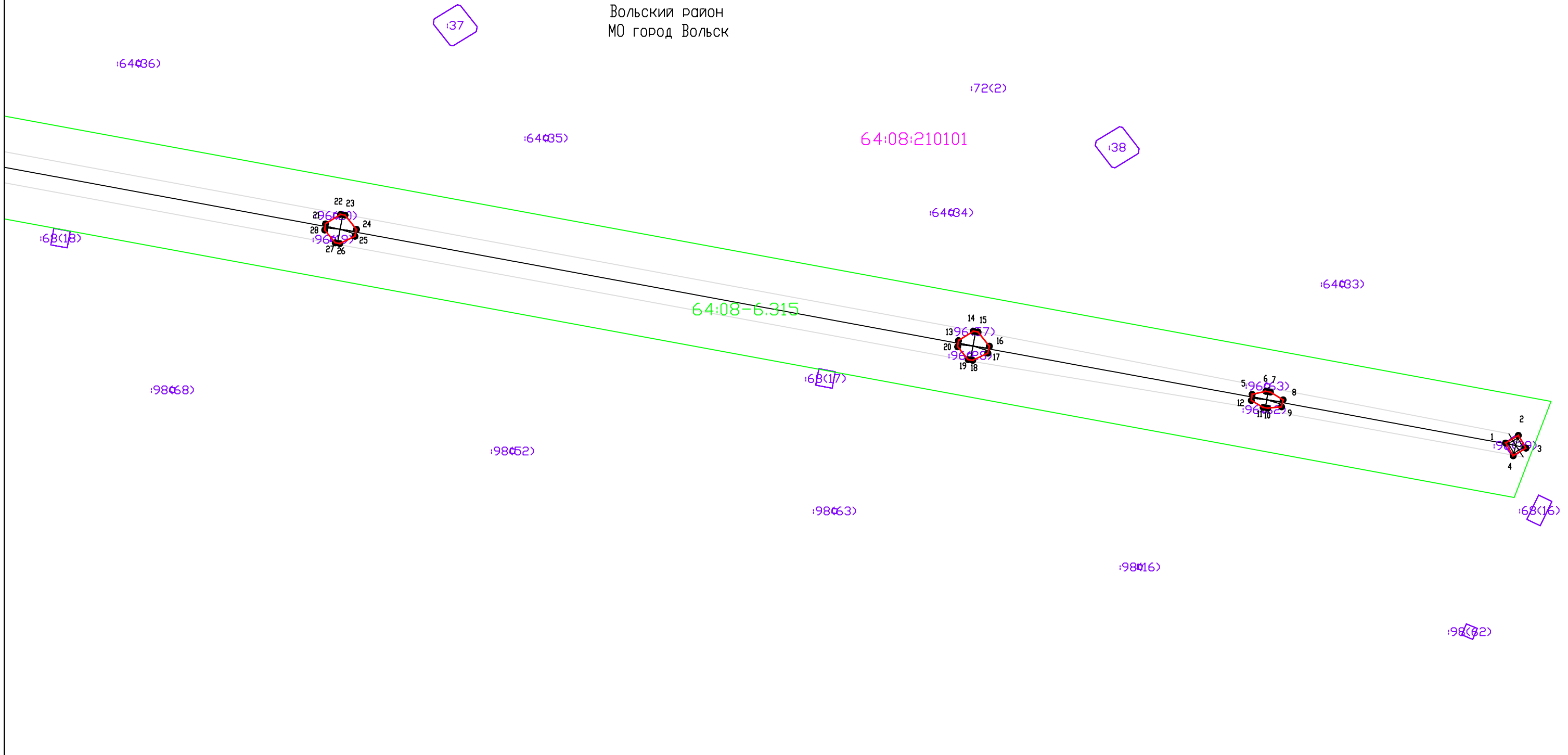
Масштаб 1:2000

Система координат:
МСК-64, зона 2

64:08:190103 Номер кадастрового квартала

Схема расположения границ публичного сервитута (Лист 38)

Вольский район
МО город Вольск



Условные обозначения:

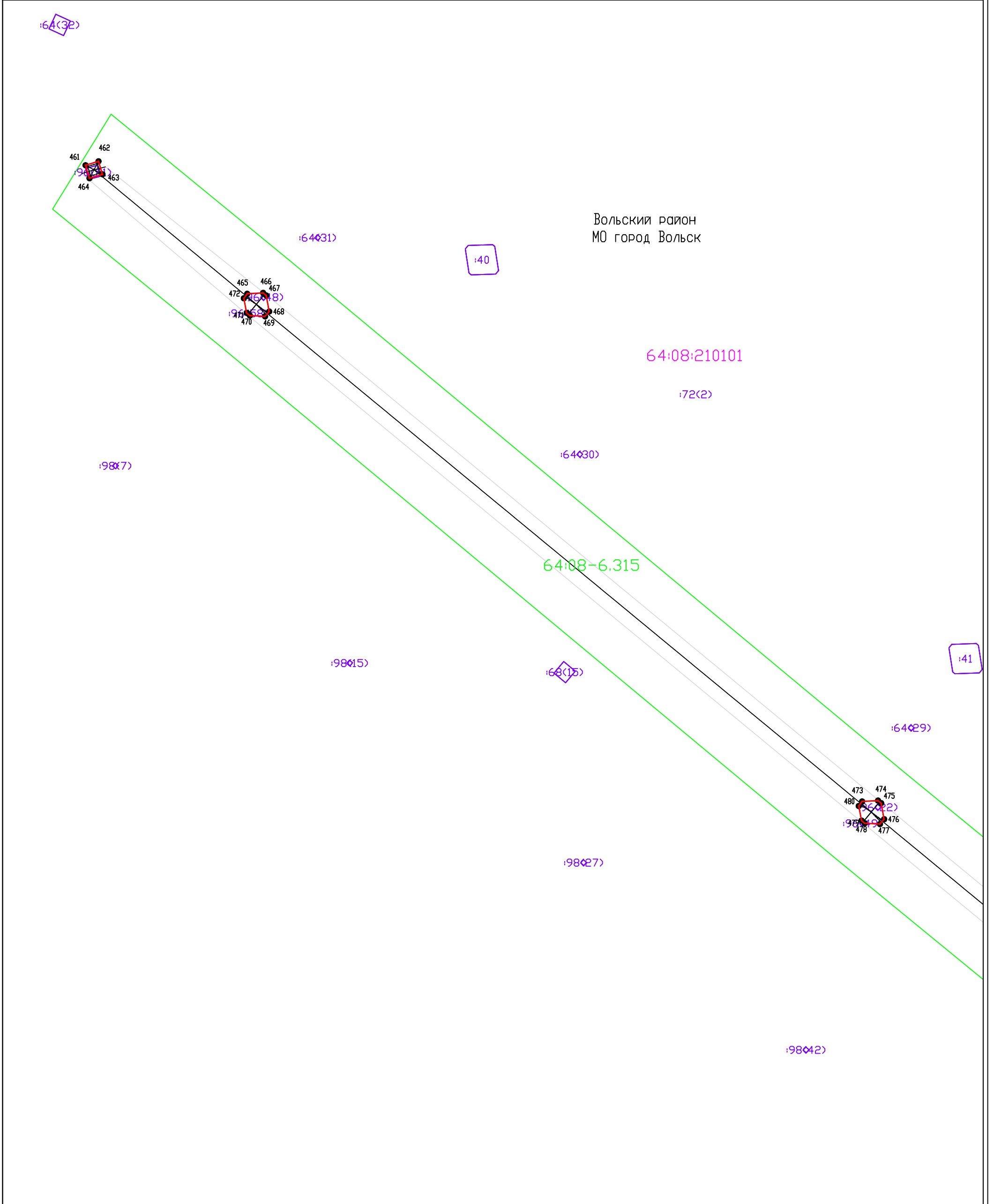
- Граница муниципального образования
- Граница кадастровых кварталов
- Проектная граница публичного сервитута
- Граница земельных участков по сведениям ЕГРН
- 1 ● Характерная точка проектной границы публичного сервитута
- Граница охранных зон по сведениям ЕГРН
- :80 Кадастровый номер земельного участка

Масштаб 1:2000

Система координат:
МСК-64, зона 2

64:08:190103 Номер кадастрового квартала

Схема расположения границ публичного сервитута (Лист 39)



Условные обозначения:

Масштаб 1:2000

Система координат:
МСК-64, зона 2

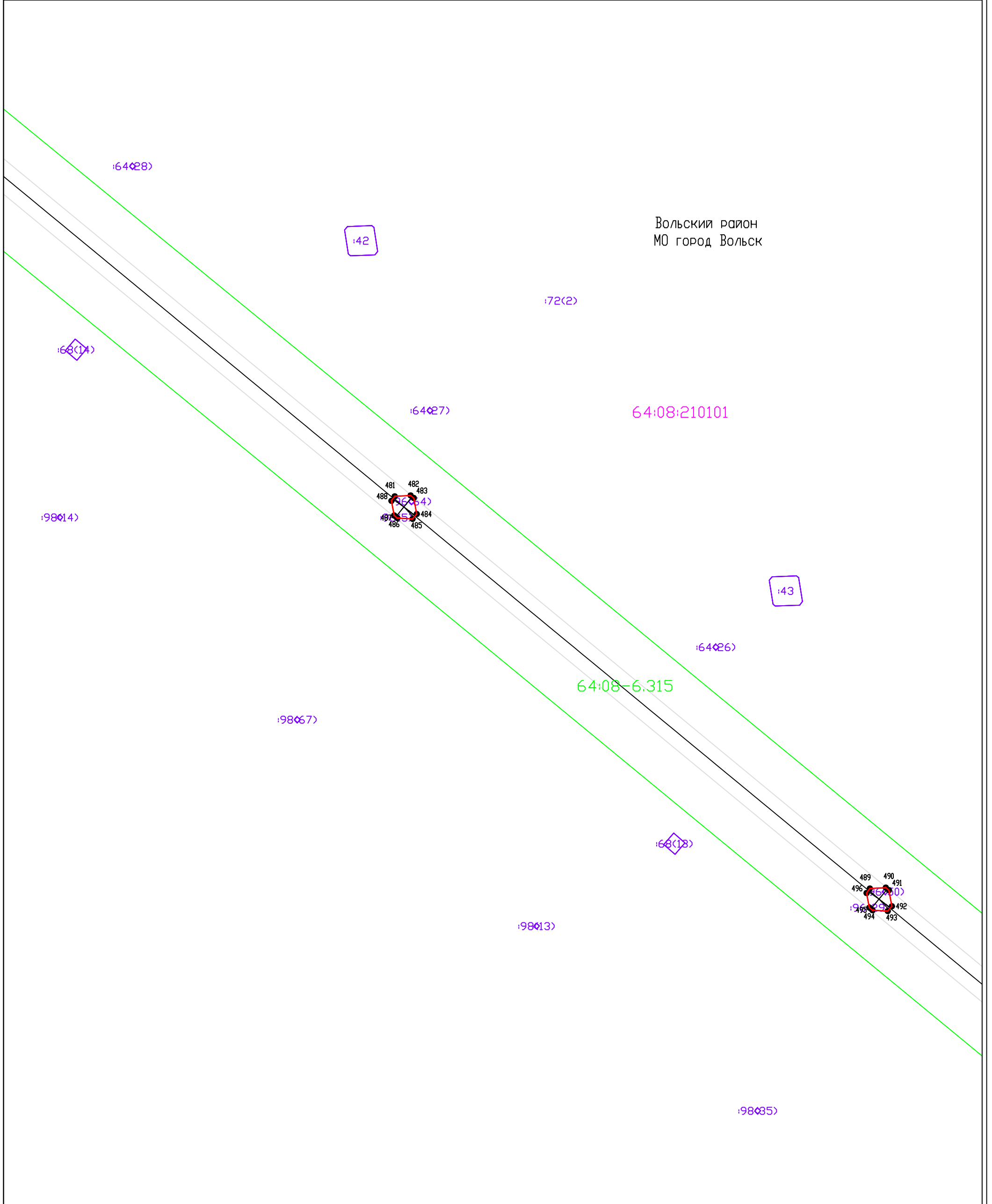
- Граница муниципального образования
- Граница кадастровых кварталов
- Проектная граница публичного сервитута
- Граница земельных участков по сведениям ЕГРН
- 1 ● Характерная точка проектной границы публичного сервитута

Граница охранных зон по сведениям ЕГРН

:80 Кадастровый номер земельного участка

64:08:190103 Номер кадастрового квартала

Схема расположения границ публичного сервитута (Лист 40)



Условные обозначения:

Масштаб 1:2000

Система координат:
МСК-64, зона 2

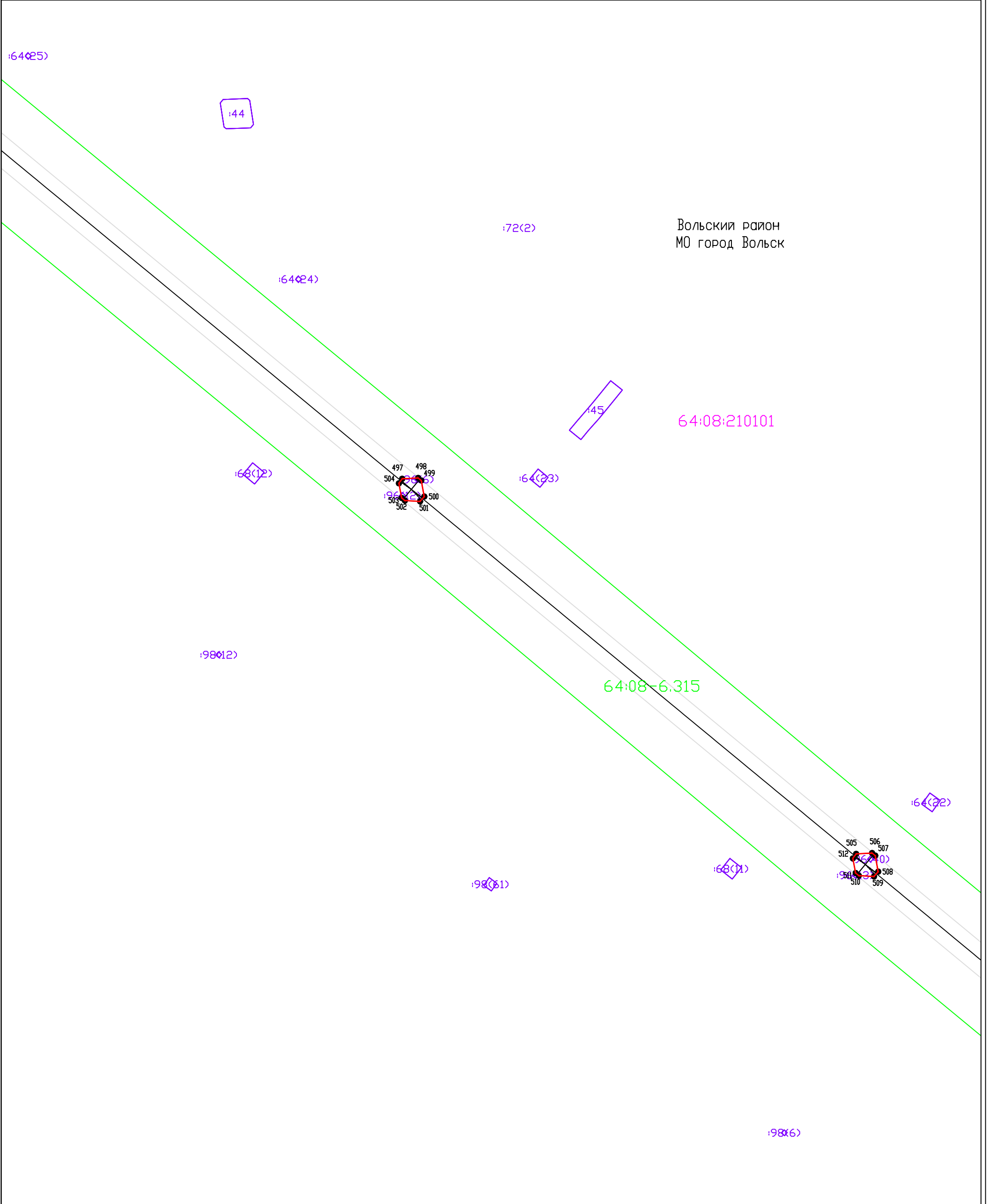
- Граница муниципального образования
- Граница кадастровых кварталов
- Проектная граница публичного сервитута
- Граница земельных участков по сведениям ЕГРН
- 1 ● Характерная точка проектной границы публичного сервитута

Граница охранных зон по сведениям ЕГРН

:80 Кадастровый номер земельного участка

64:08:190103 Номер кадастрового квартала

Схема расположения границ публичного сервитута (Лист 41)



Вольский район
МО город Вольск

64:08:210101

64:08-6.315

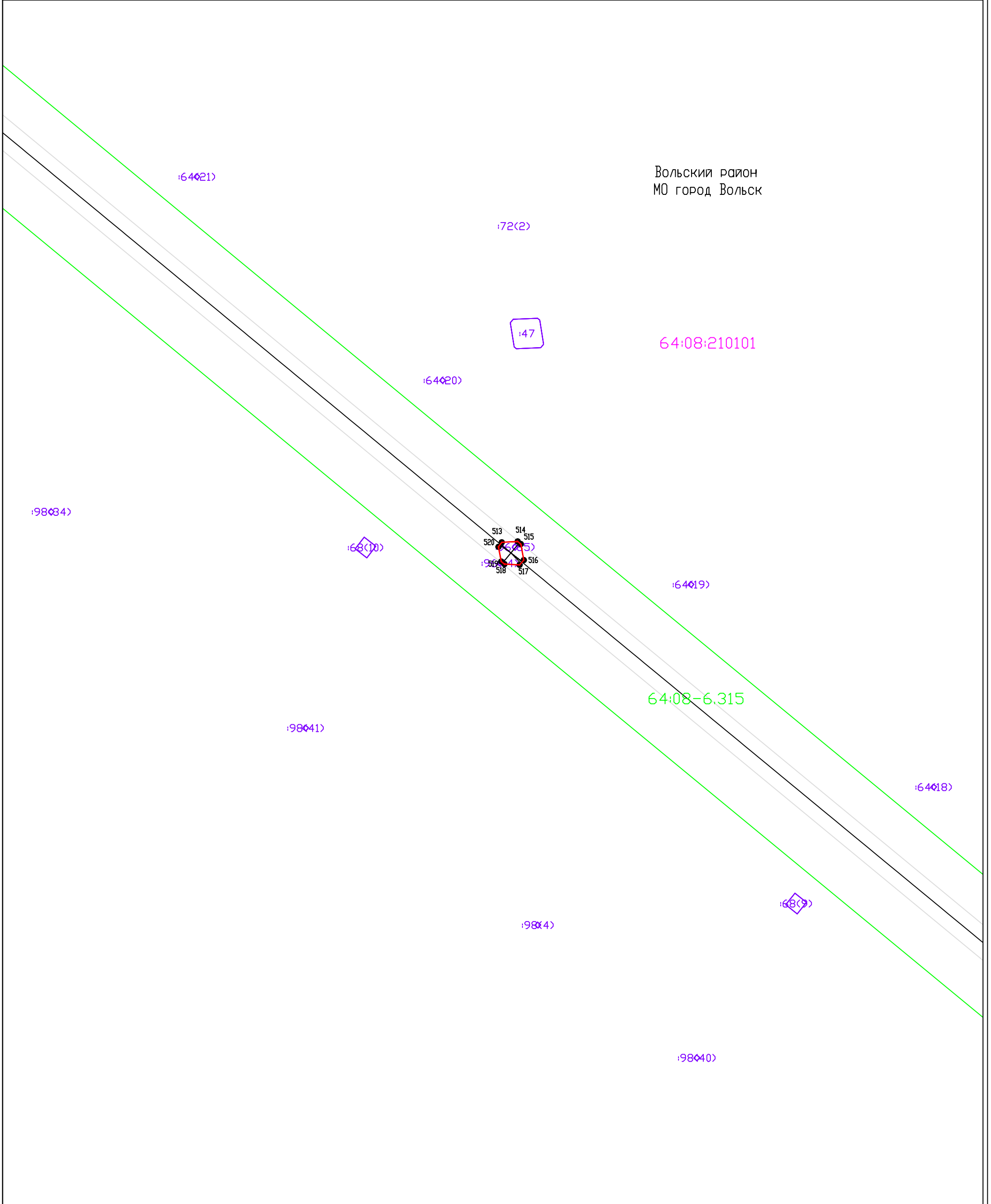
Условные обозначения:

- Граница муниципального образования
- Граница кадастровых кварталов
- Проектная граница публичного сервитута
- Граница земельных участков по сведениям ЕГРН
- 1 ● Характерная точка проектной границы публичного сервитута
- Граница охранных зон по сведениям ЕГРН
- 80 Кадастровый номер земельного участка
- 64:08:190103 Номер кадастрового квартала

Масштаб 1:2000

Система координат:
МСК-64, зона 2

Схема расположения границ публичного сервитута (Лист 42)



Вольский район
МО город Вольск

64:08:210101

64:08-6.315

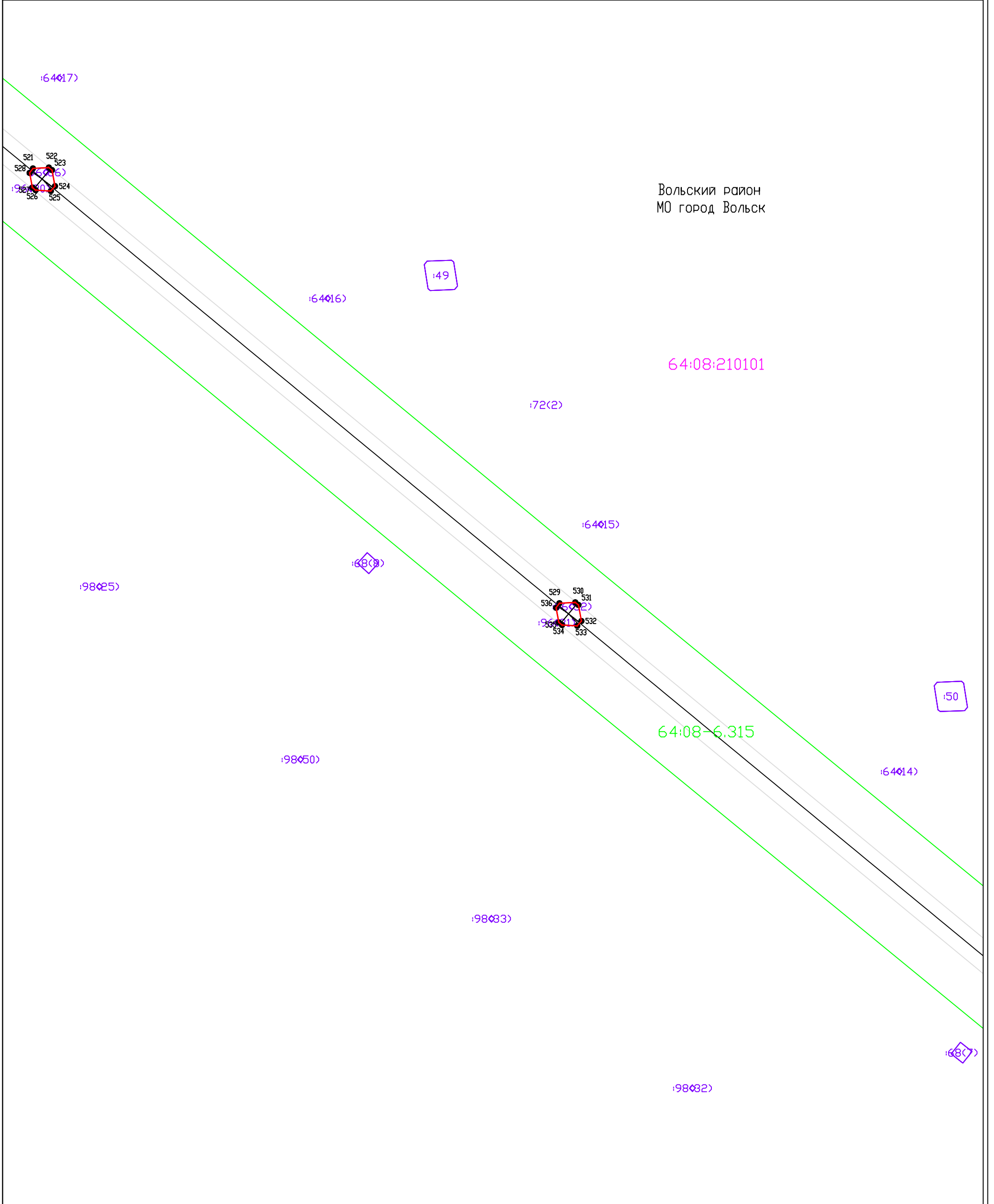
Условные обозначения:

- Граница муниципального образования
- Граница кадастровых кварталов
- Проектная граница публичного сервитута
- Граница земельных участков по сведениям ЕГРН
- 1 ● Характерная точка проектной границы публичного сервитута
- Граница охранных зон по сведениям ЕГРН
- 80 Кадастровый номер земельного участка
- 64:08:190103 Номер кадастрового квартала

Масштаб 1:2000

Система координат:
МСК-64, зона 2

Схема расположения границ публичного сервитута (Лист 43)



Условные обозначения:

Масштаб 1:2000

Система координат:
МСК-64, зона 2

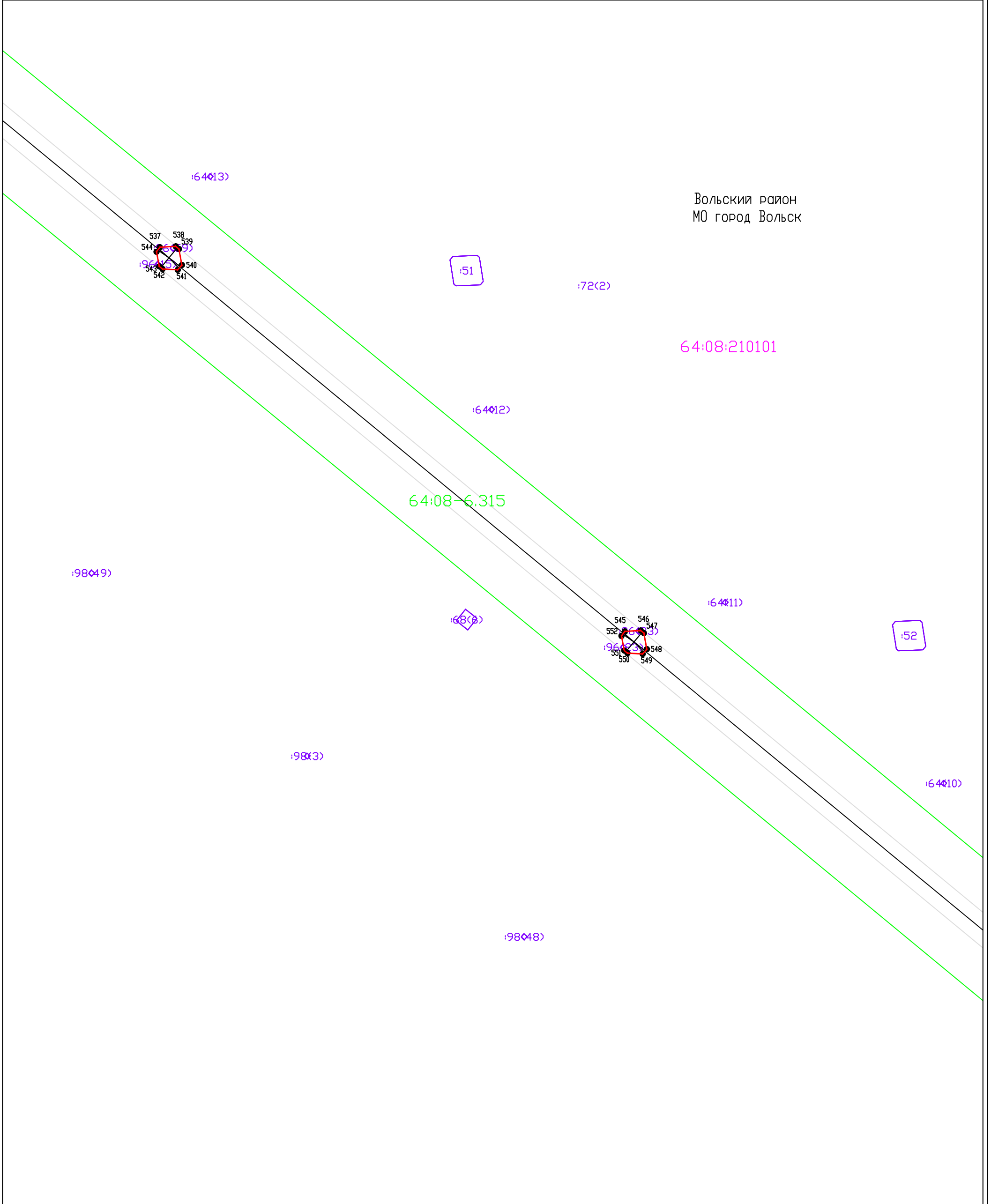
- Граница муниципального образования
- Граница кадастровых кварталов
- Проектная граница публичного сервитута
- Граница земельных участков по сведениям ЕГРН
- 1 ● Характерная точка проектной границы публичного сервитута

Граница охранных зон по сведениям ЕГРН

80 Кадастровый номер земельного участка

64:08:190103 Номер кадастрового квартала

Схема расположения границ публичного сервитута (Лист 44)



Вольский район
МО город Вольск

64:08:210101

64:08:6.315

64:08:190103

Условные обозначения:

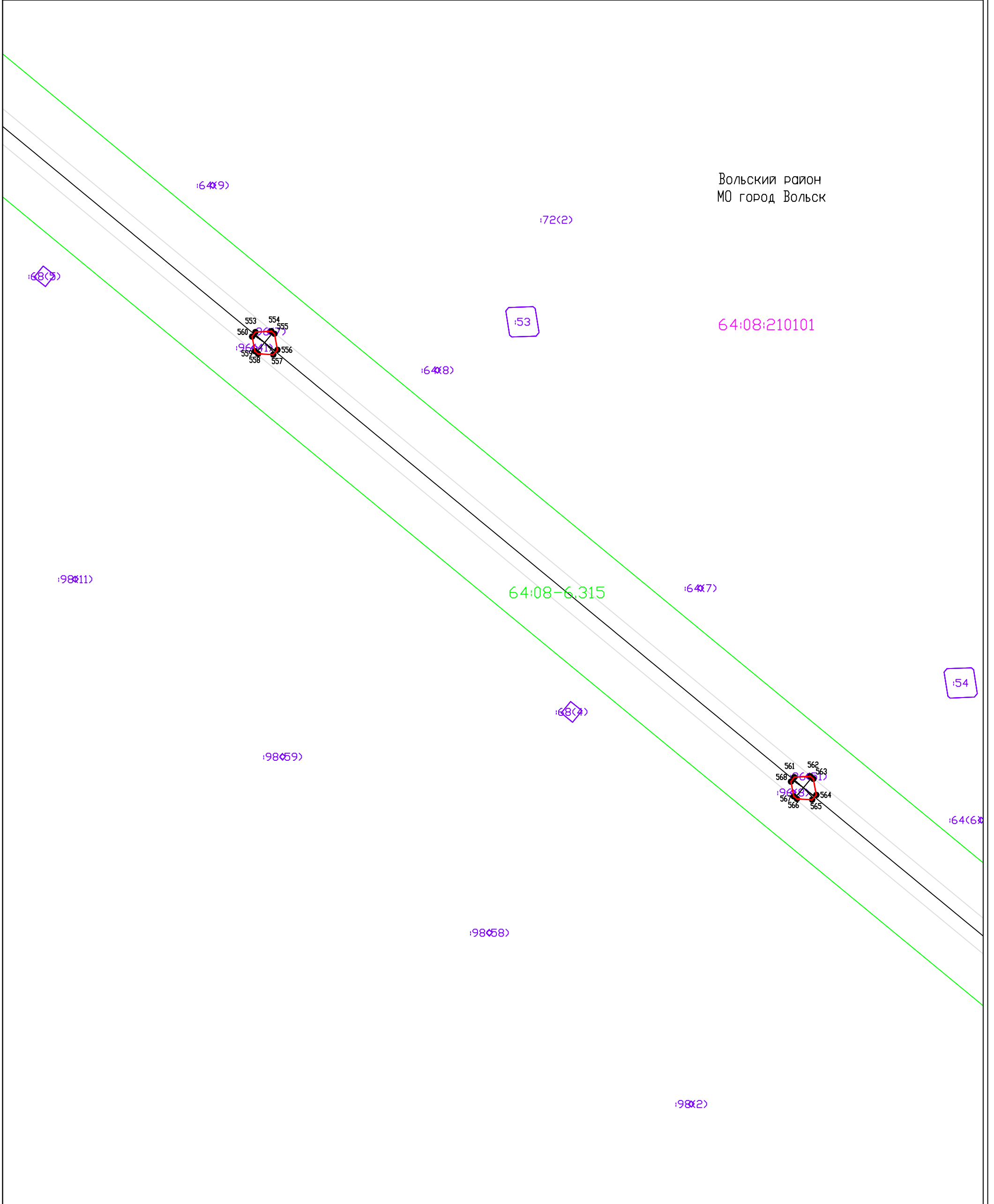
Масштаб 1:2000

Система координат:
МСК-64, зона 2

- Граница муниципального образования
- Граница кадастровых кварталов
- Проектная граница публичного сервитута
- Граница земельных участков по сведениям ЕГРН
- 1 ● Характерная точка проектной границы публичного сервитута
- Граница охранных зон по сведениям ЕГРН
- :80 Кадастровый номер земельного участка

Номер кадастрового квартала

Схема расположения границ публичного сервитута (Лист 45)



Вольский район
МО город Вольск

64:08:210101

64:08-6.315

64:08:190103

Условные обозначения:

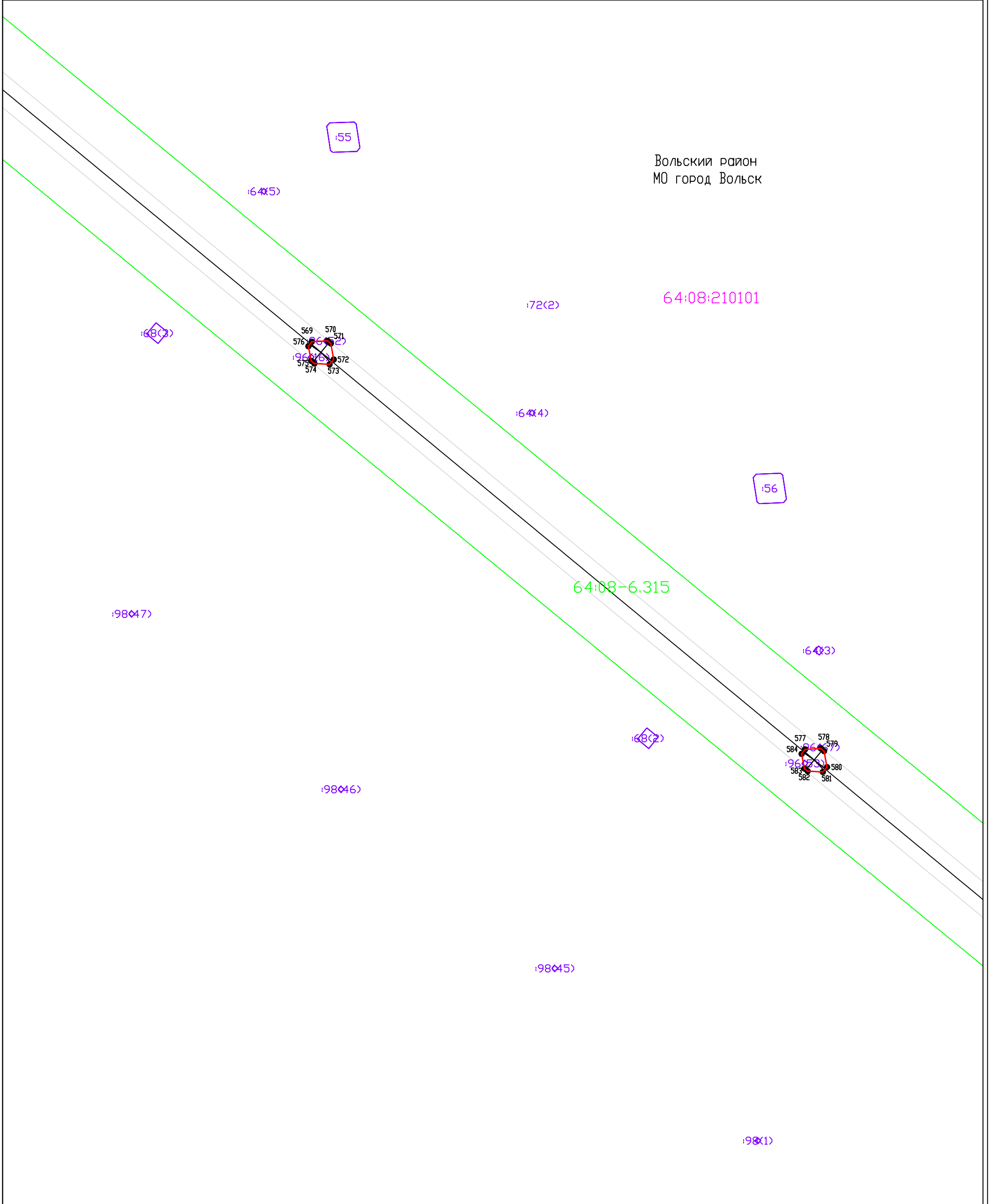
Масштаб 1:2000

Система координат:
МСК-64, зона 2

- Граница муниципального образования
- Граница кадастровых кварталов
- Проектная граница публичного сервитута
- Граница земельных участков по сведениям ЕГРН
- 1 ● Характерная точка проектной границы публичного сервитута
- Граница охранных зон по сведениям ЕГРН
- :80 Кадастровый номер земельного участка

Номер кадастрового квартала

Схема расположения границ публичного сервитута (Лист 46)



Вольский район
МО город Вольск

64:08:210101

64:08-6.315

Условные обозначения:

Масштаб 1:2000

Система координат:
МСК-64, зона 2

- Граница муниципального образования
- Граница кадастровых кварталов
- Проектная граница публичного сервитута
- Граница земельных участков по сведениям ЕГРН
- 1 ● Характерная точка проектной границы публичного сервитута
- Граница охранных зон по сведениям ЕГРН
- :80 Кадастровый номер земельного участка

64:08:190103 Номер кадастрового квартала

Схема расположения границ публичного сервитута (Лист 47)

Вольский район
МО город Вольск

64:08:210101

172(2)

164(1)

64:42:040102

150(13)

17

64:08-6.315

198(24)

148(2)

15(94)(0)

593 594 595
600 596(3)
598 597 596

Условные обозначения:

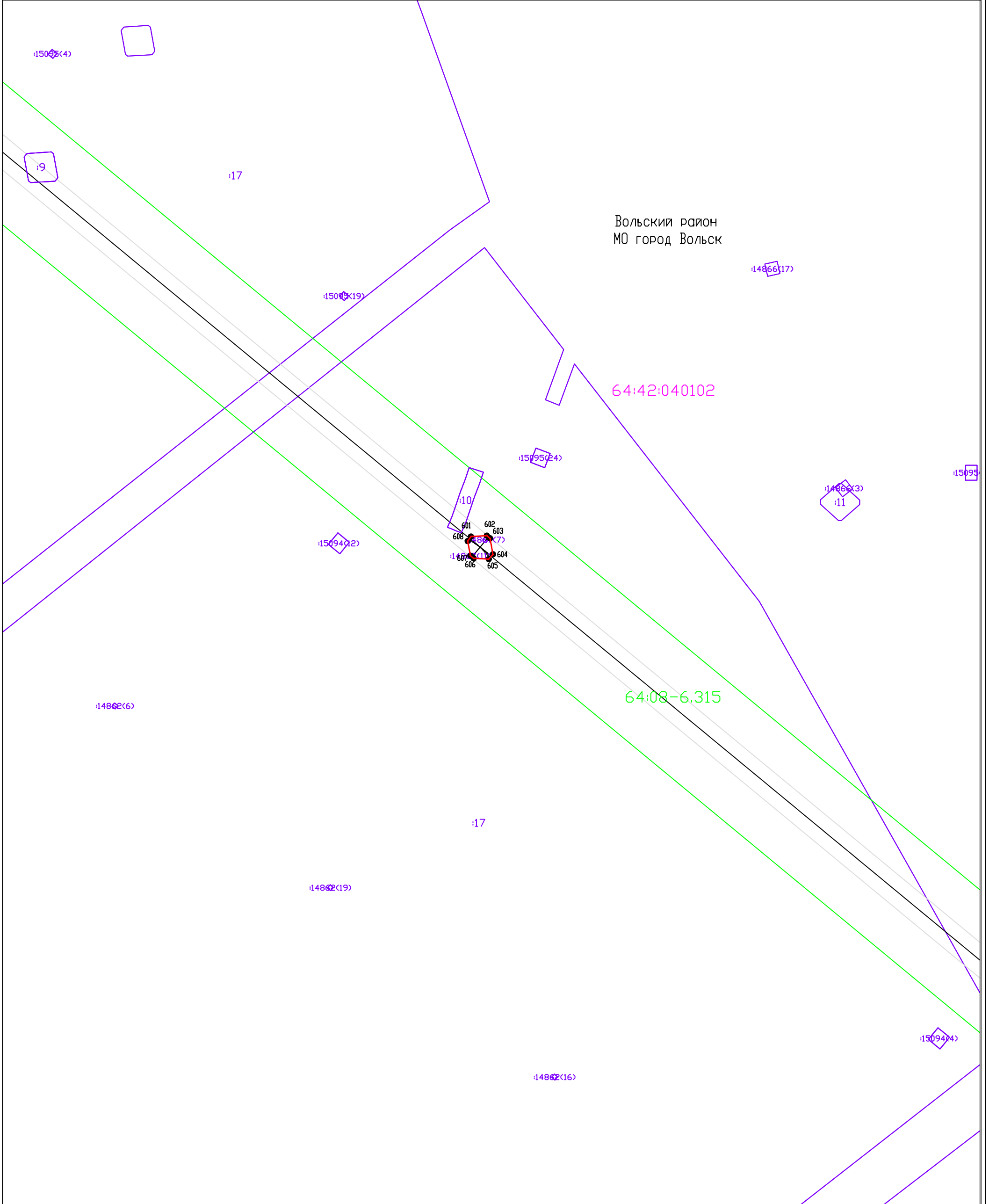
Масштаб 1:2000

Система координат:
МСК-64, зона 2

- Граница муниципального образования
- Граница кадастровых кварталов
- Проектная граница публичного сервитута
- Граница земельных участков по сведениям ЕГРН
- 1 ● Характерная точка проектной границы публичного сервитута
- Граница охранных зон по сведениям ЕГРН
- 180 Кадастровый номер земельного участка

64:08:190103 Номер кадастрового квартала

Схема расположения границ публичного сервитута (Лист 48)



Условные обозначения:

Масштаб 1:2000

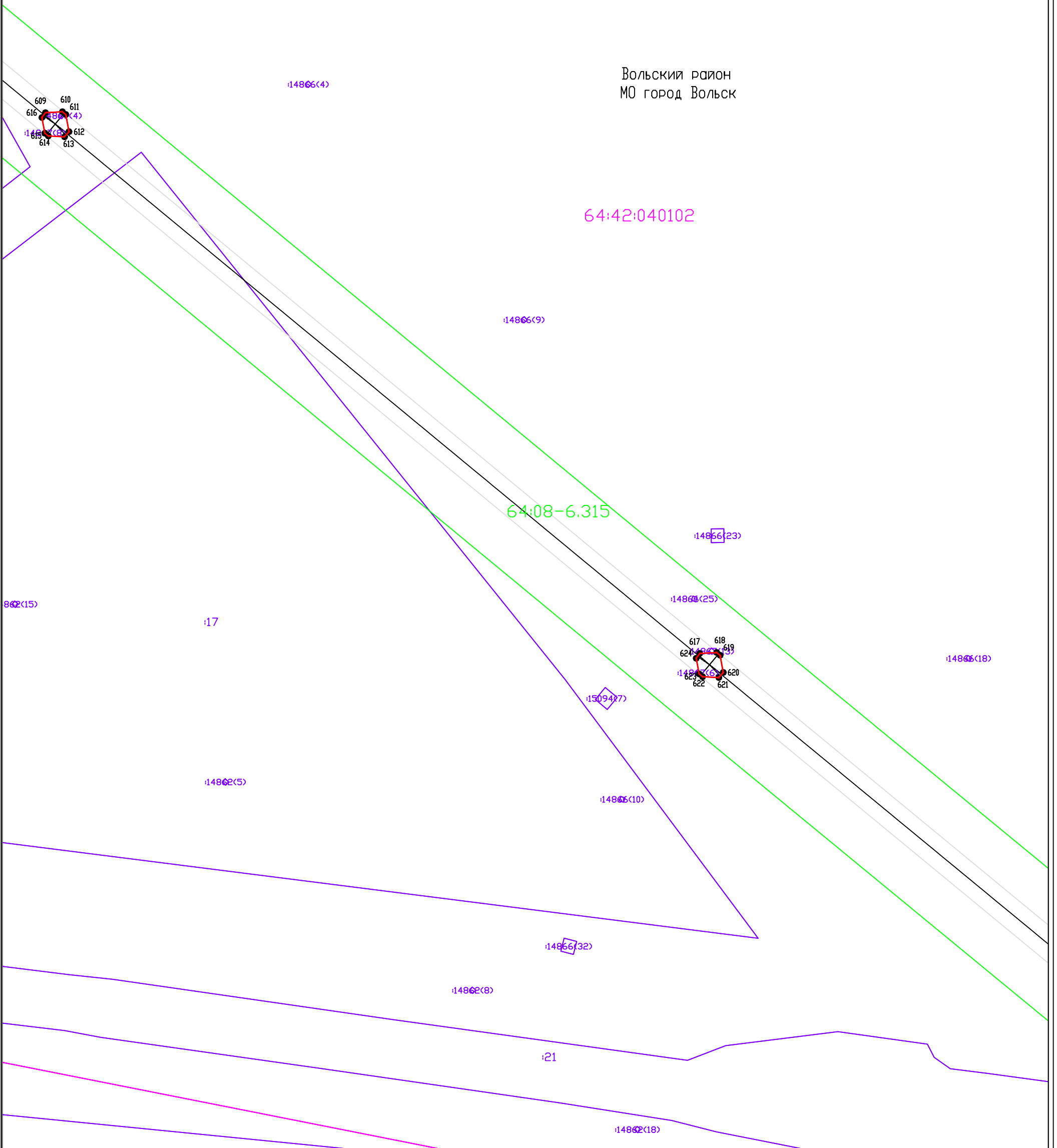
Система координат:
МСК-64, зона 2

- Граница муниципального образования
- Граница кадастровых кварталов
- Проектная граница публичного сервитута
- Граница земельных участков по сведениям ЕГРН
- 1 ● Характерная точка проектной границы публичного сервитута
- Граница охранных зон по сведениям ЕГРН
- 80 Кадастровый номер земельного участка

64:08:190103 Номер кадастрового квартала

Схема расположения границ публичного сервитута (Лист 49)

Вольский район
МО город Вольск



Условные обозначения:

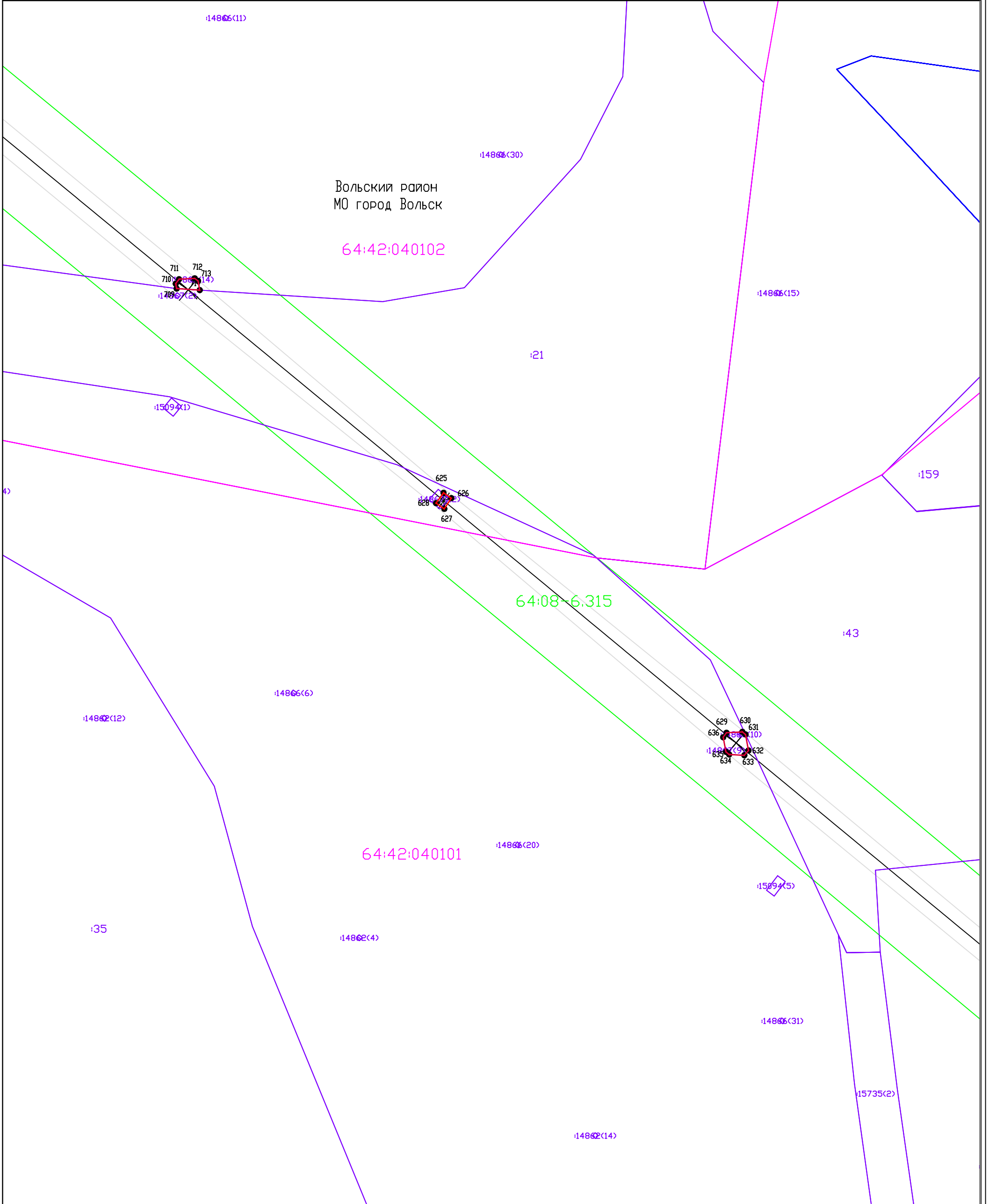
Масштаб 1:2000

Система координат:
МСК-64, зона 2

- Граница муниципального образования
- Граница кадастровых кварталов
- Проектная граница публичного сервитута
- Граница земельных участков по сведениям ЕГРН
- 1 ● Характерная точка проектной границы публичного сервитута
- Граница охранных зон по сведениям ЕГРН
- :80 Кадастровый номер земельного участка

64:08:190103 Номер кадастрового квартала

Схема расположения границ публичного сервитута (Лист 50)



Условные обозначения:

Масштаб 1:2000

Система координат:
МСК-64, зона 2

- Граница муниципального образования
- Граница кадастровых кварталов
- Проектная граница публичного сервитута
- Граница земельных участков по сведениям ЕГРН
- 1 ● Характерная точка проектной границы публичного сервитута

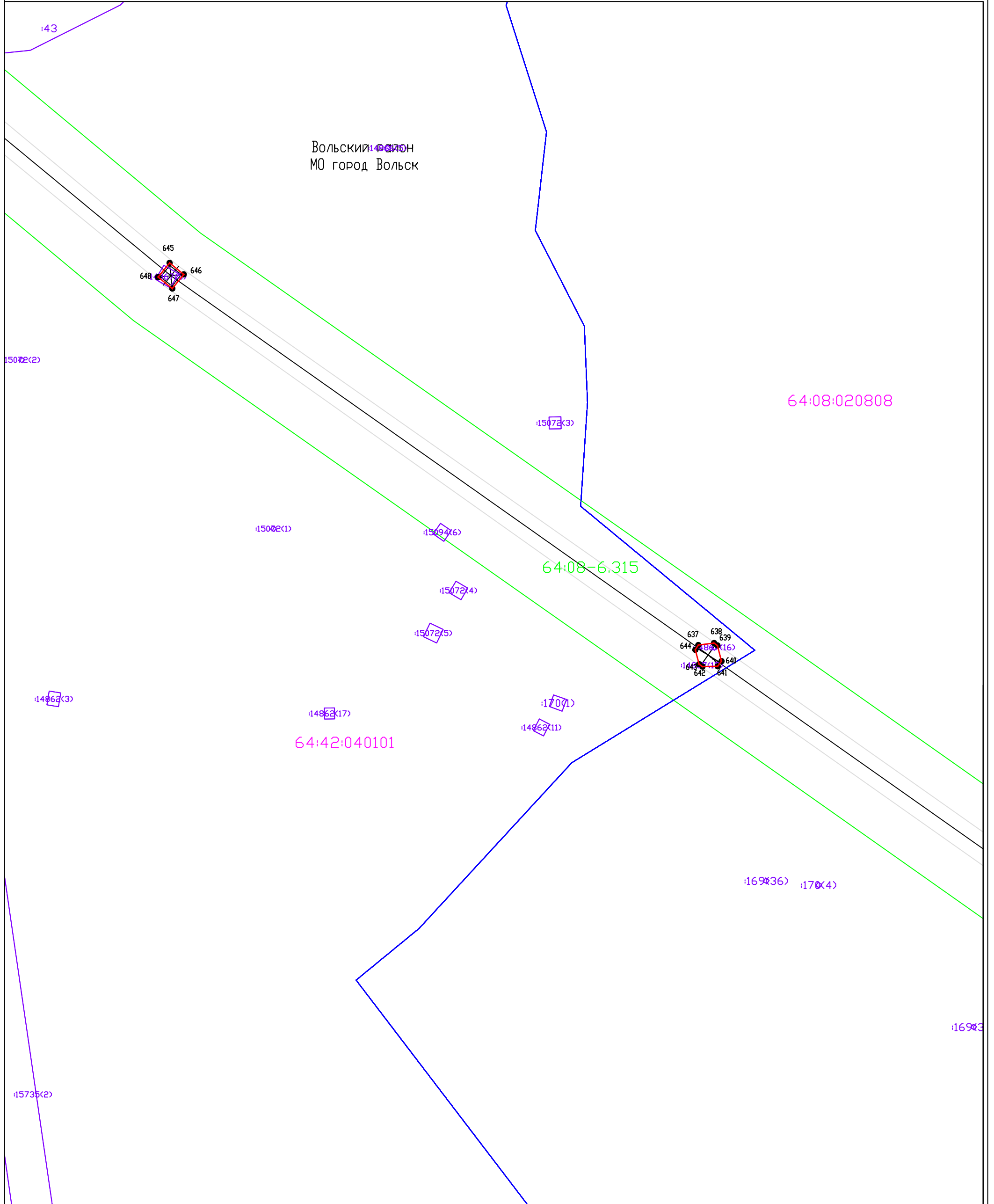
□ Граница охранных зон по сведениям ЕГРН

№80 Кадастровый номер земельного участка

64:08:190103 Номер кадастрового квартала

Схема расположения границ публичного сервитута (Лист 51)

Вольский район
МО город Вольск



Условные обозначения:

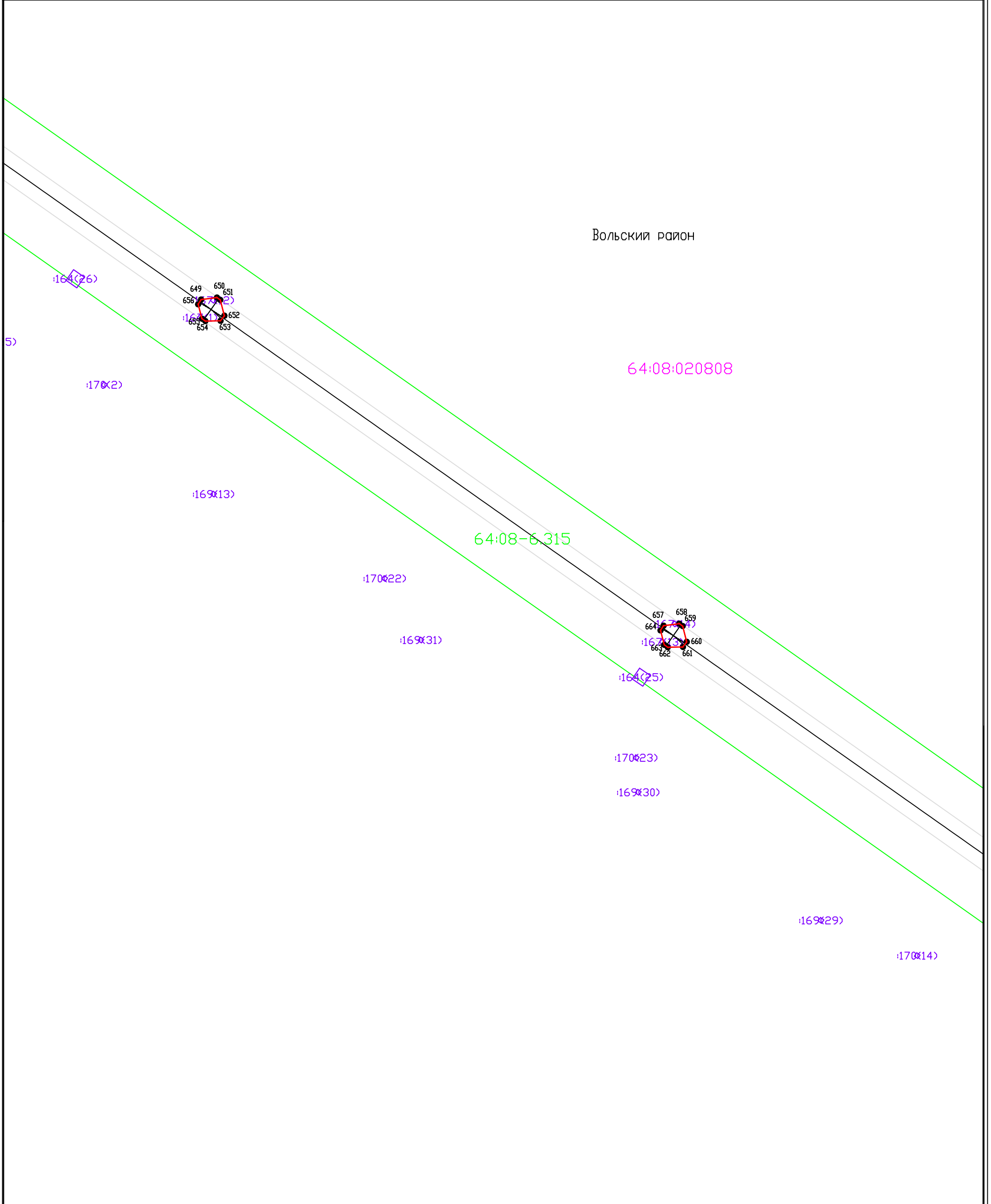
Масштаб 1:2000

Система координат:
МСК-64, зона 2

- Граница муниципального образования
- Граница кадастровых кварталов
- Проектная граница публичного сервитута
- Граница земельных участков по сведениям ЕГРН
- 1 ● Характерная точка проектной границы публичного сервитута
- Граница охранных зон по сведениям ЕГРН
- №80 Кадастровый номер земельного участка

64:08:190103 Номер кадастрового квартала

Схема расположения границ публичного сервитута (Лист 52)



Вольский район

64:08:020808

64:08-6.315

Условные обозначения:

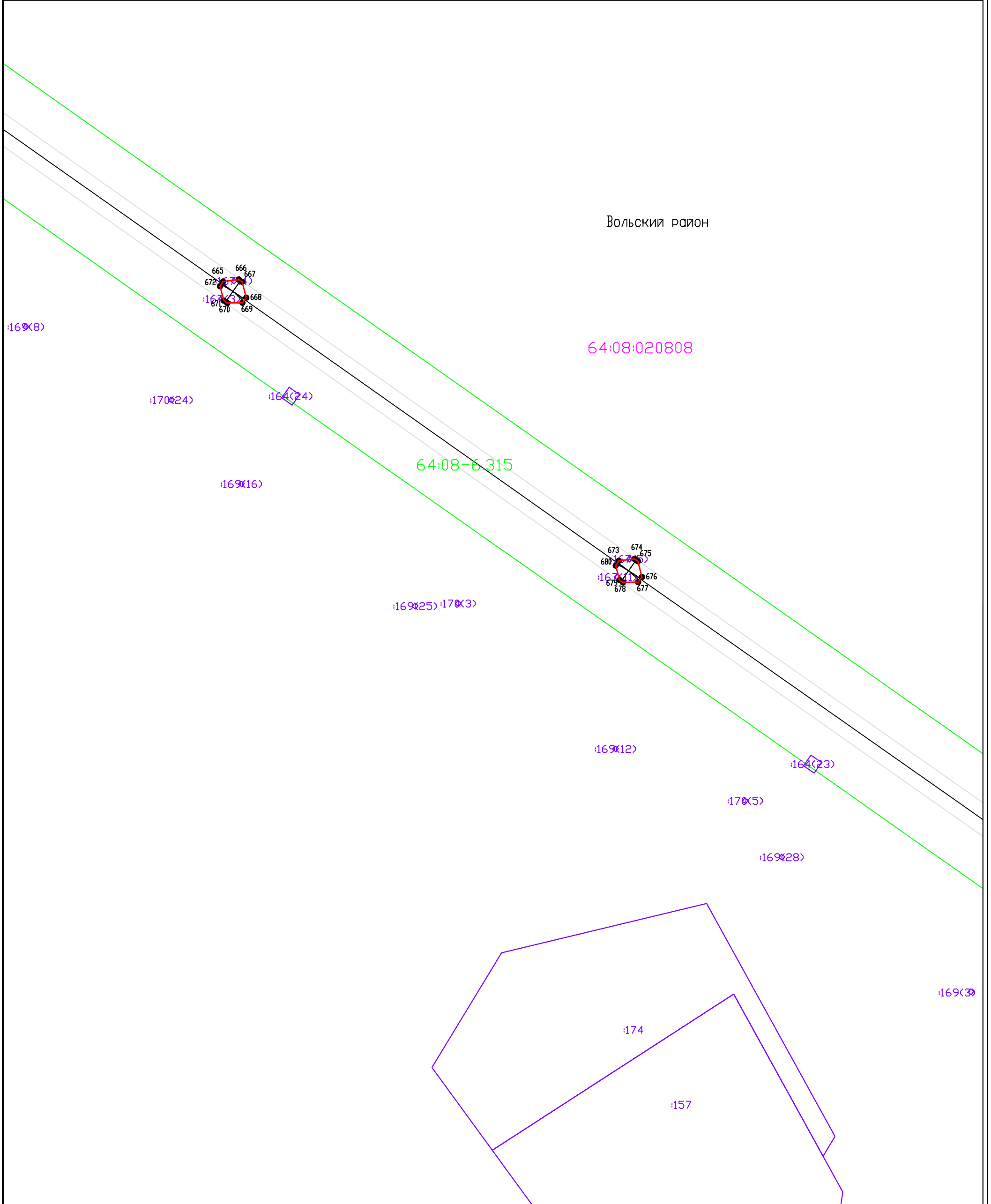
Масштаб 1:2000

Система координат:
МСК-64, зона 2

- Граница муниципального образования
- Граница кадастровых кварталов
- Проектная граница публичного сервитута
- Граница земельных участков по сведениям ЕГРН
- 1 ● Характерная точка проектной границы публичного сервитута
- Граница охранных зон по сведениям ЕГРН
- :80 Кадастровый номер земельного участка

64:08:190103 Номер кадастрового квартала

Схема расположения границ публичного сервитута (Лист 53)



Вольский район

64:08:020808

64:08-6.315

169(12)

170(5)

169(28)

169(3)

174

157

Условные обозначения:

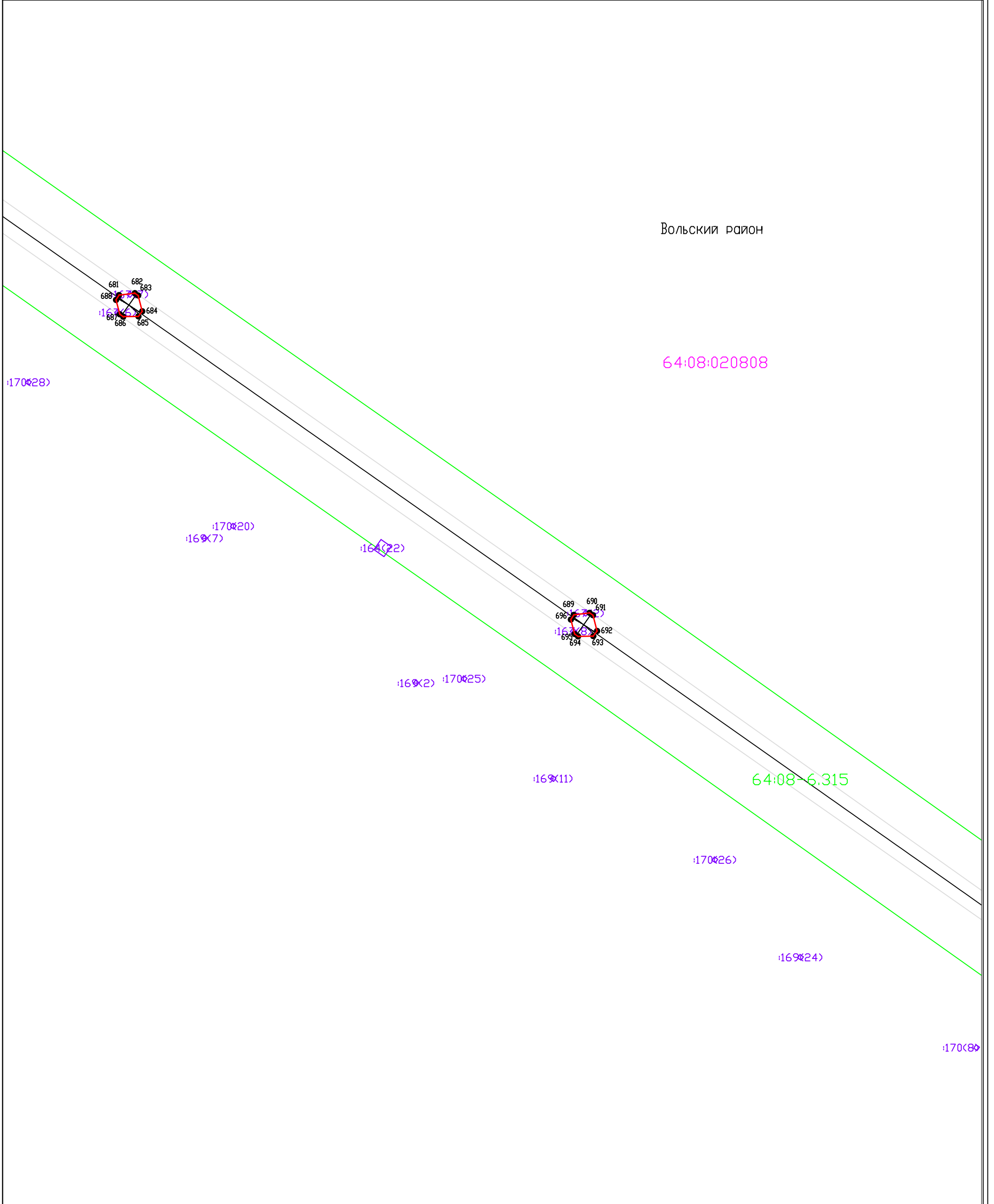
Масштаб 1:2000

Система координат:
МСК-64, зона 2

- Граница муниципального образования
- Граница кадастровых кварталов
- Проектная граница публичного сервитута
- Граница земельных участков по сведениям ЕГРН
- 1 ● Характерная точка проектной границы публичного сервитута
- Граница охранных зон по сведениям ЕГРН
- 180 Кадастровый номер земельного участка

64:08:190103 Номер кадастрового квартала

Схема расположения границ публичного сервитута (Лист 54)



Условные обозначения:

Масштаб 1:2000

Система координат:
МСК-64, зона 2

- Граница муниципального образования
- Граница кадастровых кварталов
- Проектная граница публичного сервитута
- Граница земельных участков по сведениям ЕГРН
- 1 ● Характерная точка проектной границы публичного сервитута

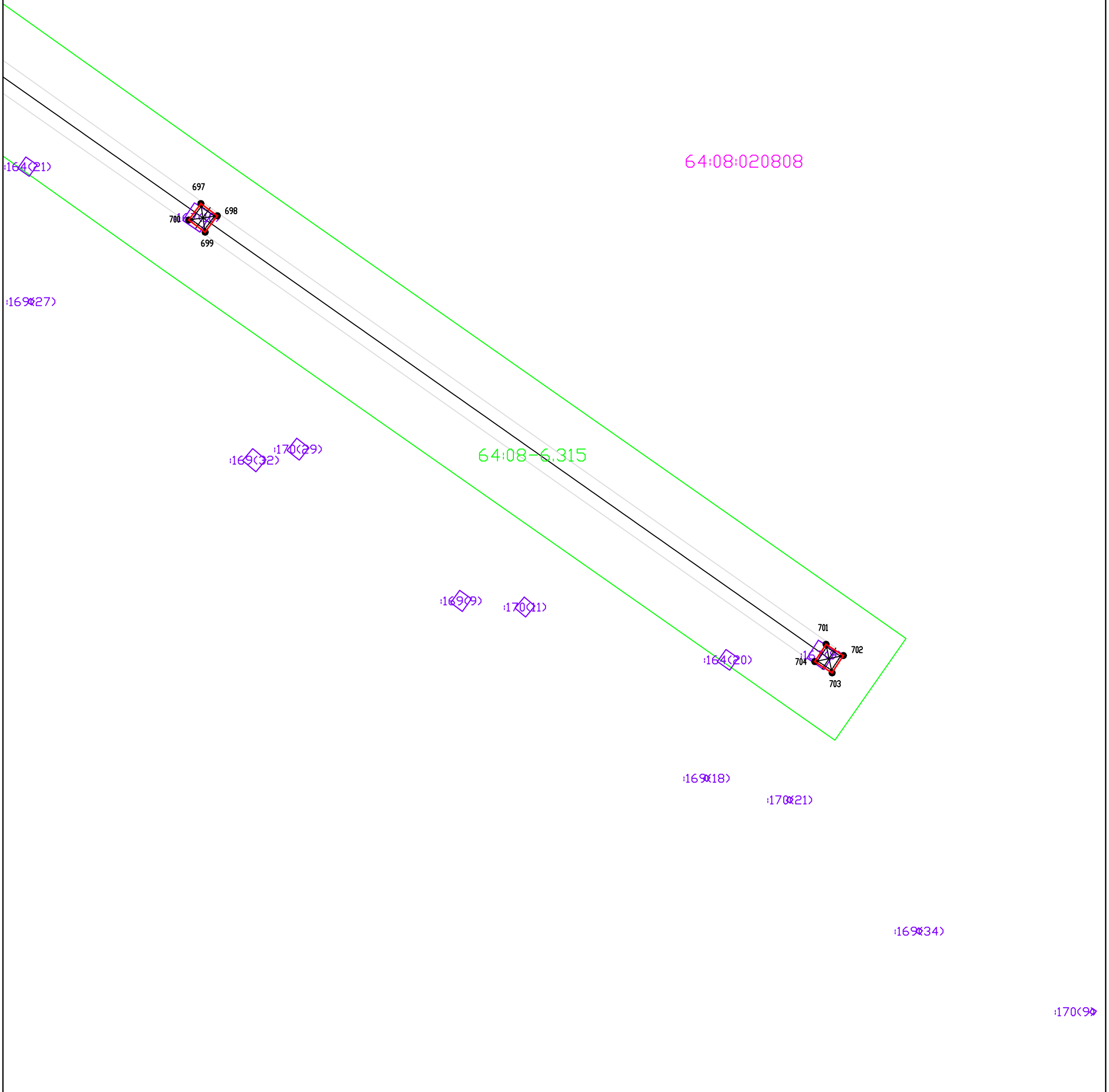
Граница охранных зон по сведениям ЕГРН

:80 Кадастровый номер земельного участка

64:08:190103 Номер кадастрового квартала

Схема расположения границ публичного сервитута (Лист 55)

Вольский район



Условные обозначения:

Масштаб 1:2000

Система координат:
МСК-64, зона 2

- Граница муниципального образования
- Граница кадастровых кварталов
- Проектная граница публичного сервитута
- Граница земельных участков по сведениям ЕГРН
- 1 ● Характерная точка проектной границы публичного сервитута

Граница охранных зон по сведениям ЕГРН

180 Кадастровый номер земельного участка

64:08:190103 Номер кадастрового квартала